Wir lieben Ideen
Hoyerswerda LAUSITZ
Město Wojerecy

Strukturdaten der Stadt Hoyerswerda nach Stadt- und Ortsteilen 2021

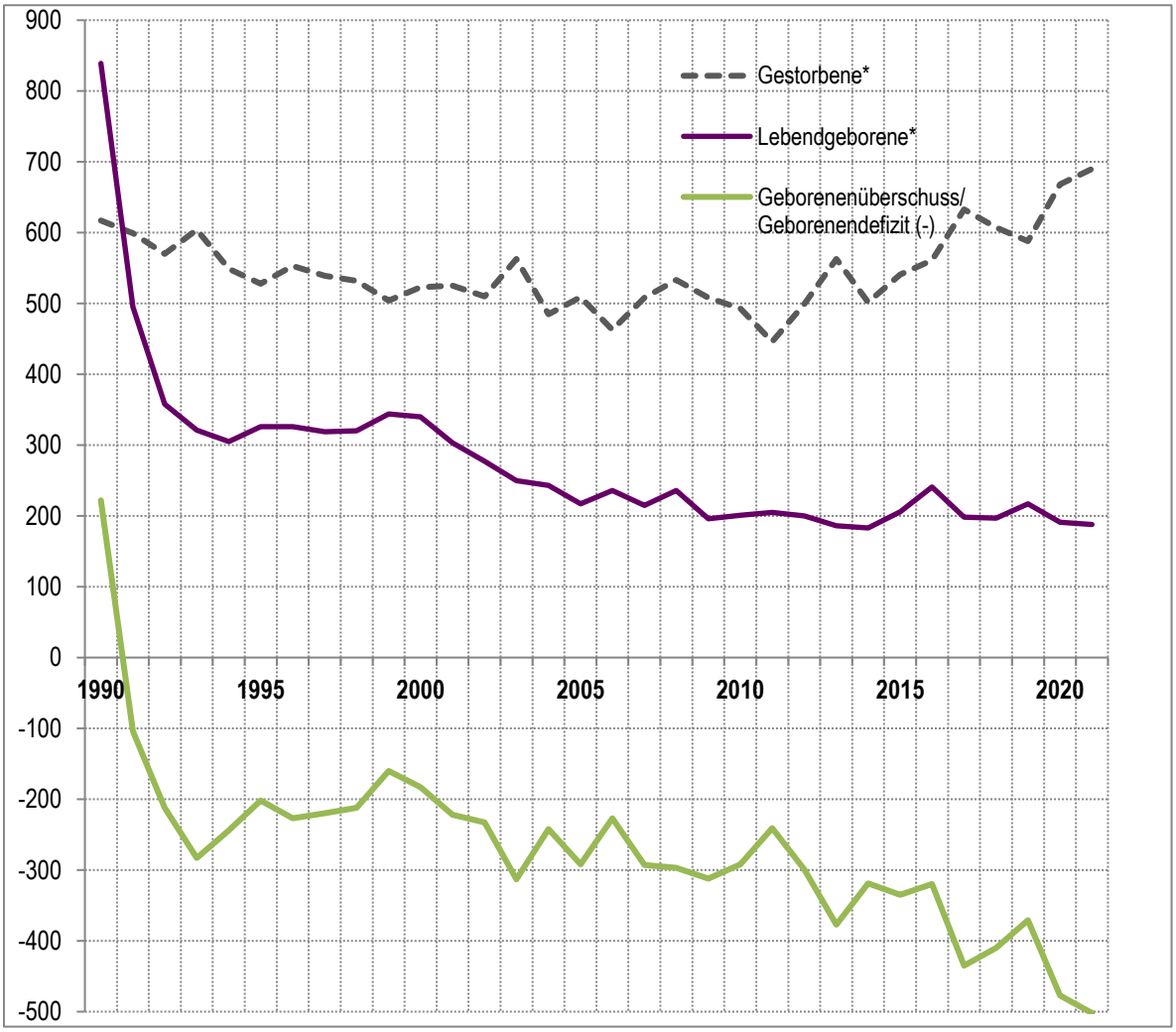

Quelle:
1990 - 2020: *Statistisches Landesamt des Freistaates Sachsen*
2021: *Einwohnermelderegister*

* zum jeweiligen Gebietsstand

Vorbemerkungen

Diese Veröffentlichung beinhaltet alle wichtigen Kennziffernbereiche, sofern sie für die Stadt Hoyerswerda kleinräumig, das heißt nach Stadtteilen bzw. Ortsteilen untersetzt werden können.
Die Angaben zur Bevölkerung wurden aus dem städtischen Einwohnerregister ermittelt, da die amtliche Statistik des Statistischen Landesamtes keine kleinräumigen Bevölkerungszahlen liefert. Die unterschiedlichen Quellen begründen Abweichungen für gleiche Kennziffern.

Bei der Aufsummierung der Prozentsätze können Rundungsdifferenzen in der Gesamtprozentzahl entstehen.

Inhalt Seite

1.	Fläche, Bevölkerung und Bevölkerungsdichte am 31.12.2021	1
2.	Bevölkerung nach Stadt-/Ortsteilen, Geschlecht und Altersgruppen 2021	2
3.	Bevölkerungsentwicklung nach Stadt-/Ortsteilen 2005, 2010, 2015 und 2021	4
4.	Bevölkerung nach Stadt-/Ortsteilen/Altersgruppen 2010, 2015, 2021	6
5.	Bevölkerung nach Altersgruppen und dem Anteil an der Bevölkerung 2019 bis 2021	8
6.	Bevölkerung nach Altersgruppen und Geschlecht am 31.12.2021	9
7.	Durchschnittsalter der Bevölkerung am 31.12.2021	10
8.	Bevölkerung nach Geburtsjahrgängen am 31.12.2021	11
9.	Haushalte in der Stadt Hoyerswerda am 31.12.2021	12
10.	Bevölkerungsbewegung in den Stadtteilen/Ortsteilen 2021	18
11.	Arbeitslose nach Stadt-/Ortsteilen Berichtsmonat Dezember 2021	24
12.	Leistungsempfänger nach Stadt-/Ortsteilen Berichtsmonat Juni 2021	26
13.	Sozialversicherungspflichtig Beschäftigte Berichtsmonat Juni 2021	27
14.	Fahrzeugbestand nach Stadt- und Ortsteilen am 1.1.2019, 1.1.2020, 1.1.2021	28

Herausgeber: Stadtverwaltung Hoyerswerda
Fachbereich Innerer Service und Finanzen
S.-G.-Frentzel-Straße 1
02977 Hoyerswerda

Telefon: 03571 457 – 123
E-Mail: verwaltung@hoyerswerda-stadt.de

Nachdruck: Der Nachdruck, auch auszugsweise, ist nur mit Quellenangabe gestattet.

Zeichenerklärung:

davon	Summe der Einzelpositionen ergibt Gesamtsumme
darunter	nur ausgewählte Einzelpositionen
.	Zahlenwert unbekannt oder geheim zu halten

Redaktionsschluss: März 2022

1 Fläche, Bevölkerung und Bevölkerungsdichte am 31.12.2021

Nr.	Stadtteil/Ortsteil	Fläche 2021	Bevölkerung am 31.12.2021	Bevölkerungs-dichte 2021	*Anteil an der Gesamt-bevölkerung*
		km²	Personen	Personen je km²	*Prozent*
101	Neida	3,14	867	276	*2,7*
102	Dresdener Vorstadt	0,45	731	1.624	*2,3*
103	Am Bahnhof	0,86	1.629	1.894	*5,1*
104	Am Stadtrand	0,52	1.718	3.304	*5,4*
105	An der Neupetershainer Bahn	0,56	6	11	*0,02*
106	An der Thrune	2,48	21	8	*0,1*
107	Innere Altstadt	0,61	1.458	2.390	*4,6*
108	Senftenberger Vorstadt	0,74	1.561	2.109	*4,9*
109	Spremberger Vorstadt	0,32	1.110	3.469	*3,5*
110	Nördliche Elsteraue	0,53	0	0	*0,0*
111	Südliche Elsteraue	1,52	0	0	*0,0*
	Altstadt	**11,73**	**9.101**	**776**	***28,7***
201	Stadtteil 1 WK I	0,47	1.771	3.768	*5,6*
202	Stadtteil 2 WK II	0,32	1.712	5.350	*5,4*
203	Stadtteil 3 WK III	0,25	1.525	6.100	*4,8*
204	Stadtteil 4 WK IV	0,45	1.440	3.200	*4,5*
205	Stadtteil 5 WK V	0,44	3.119	7.089	*9,8*
206	Stadtteil 6 WK VI	0,33	1.604	4.861	*5,1*
207	Stadtteil 7 WK VII	0,37	1.099	2.970	*3,5*
208	Stadtteil 8 WK VIII	0,41	1.838	4.483	*5,8*
209	Stadtteil 9 WK IX	0,41	1.698	4.141	*5,4*
210	Stadtteil 10 WK X	0,46	276	600	*0,9*
211	Stadtteil 11 Neustadt Zentrum	0,47	979	2.083	*3,1*
212	Stadtteil Kühnicht	0,61	789	1.293	*2,5*
213	Stadtteil Grünewaldring	0,71	323	455	*1,0*
214	Stadtteil Gondelteich	0,32	2	6	*0,01*
215	Stadtteil Scheibesee	9,17	0	0	*0,0*
	Neustadt	**15,19**	**18.175**	**1.197**	***57,3***
	Altstadt und Neustadt	**26,92**	**27.276**	**1.013**	***86,0***
301	Ortsteil Bröthen/Michalken	10,68	1.331	125	*4,2*
401	Ortsteil Knappenrode	10,97	653	60	*2,1*
501	Ortsteil Zeißig	9,92	978	99	*3,1*
601	Ortsteil Schwarzkollm	31,61	799	25	*2,5*
701	Ortsteil Dörgenhausen	5,46	677	124	*2,1*
	Gesamt	**95,56**	**31.714**	**332**	***100,0***

Quelle: Einwohnermelderegister, Fachbereich Bau

2 Bevölkerung nach Stadt-/Ortsteilen, Geschlecht und Altersgruppen 2021

Nr.	Stadtteil/Ortsteil	Bevölkerung am 31.12.2021							
		insgesamt	männlich	weiblich	Altersgruppen				
					0 - unter 18 Jahre	18 - unter 30 Jahre	30- unter 50 Jahre	50-unter 60 Jahre	60 Jahre und älter
		Personen							
101	Neida	867	434	433	111	37	164	172	383
102	Dresdener Vorstadt	731	361	370	132	49	210	134	206
103	Am Bahnhof	1.629	755	874	256	144	404	258	567
104	Am Stadtrand (+105, 106)	1.745	859	886	215	171	380	282	697
107	Innere Altstadt	1.458	693	765	224	84	335	250	565
108	Senftenberger Vorstadt	1.561	749	812	194	94	289	295	689
109	Spremberger Vorstadt	1.110	535	575	74	48	202	187	599
	Altstadt	**9.101**	**4.386**	**4.715**	**1.206**	**627**	**1.984**	**1.578**	**3.706**
201	Stadtteil 1 WK I	1.771	857	914	126	120	329	249	947
202	Stadtteil 2 WK II	1.712	764	948	335	139	357	253	628
203	Stadtteil 3 WK III	1.525	614	911	167	80	210	155	913
204	Stadtteil 4 WK IV	1.440	675	765	161	111	243	204	721
205	Stadtteil 5 WK V	3.119	1.531	1.588	259	258	576	448	1.578
206	Stadtteil 6 WK VI	1.604	739	865	128	110	263	280	823
207	Stadtteil 7 WK VII	1.099	549	550	97	73	211	198	520
208	Stadtteil 8 WK VIII	1.838	888	950	125	85	307	254	1.067
209	Stadtteil 9 WK IX	1.698	899	799	257	287	371	147	636
210	Stadtteil 10 WK X	276	131	145	41	11	69	25	130
211	Neustadt Zentrum (+214)	981	476	505	120	74	182	133	472
212	Stadtteil Kühnicht	789	389	400	76	34	119	201	359
213	Stadtteil Grünewaldring	323	168	155	36	12	54	86	135
	Neustadt	**18.175**	**8.680**	**9.495**	**1.928**	**1.394**	**3.291**	**2.633**	**8.929**
	Altstadt und Neustadt	**27.276**	**13.066**	**14.210**	**3.134**	**2.021**	**5.275**	**4.211**	**12.635**
301	Ortsteil Bröthen/Michalken	1.331	660	671	211	61	285	242	532
401	Ortsteil Knappenrode	653	319	334	94	53	146	136	224
501	Ortsteil Zeißig	978	484	494	139	47	192	194	406
601	Ortsteil Schwarzkollm	799	410	389	140	55	177	161	266
701	Ortsteil Dörgenhausen	677	346	331	102	53	167	129	226
	Ortsteile	**4.438**	**2.219**	**2.219**	**686**	**269**	**967**	**862**	**1.654**
	Gesamt	**31.714**	**15.285**	**16.429**	**3.820**	**2.290**	**6.242**	**5.073**	**14.289**

Quelle: Einwohnermelderegister

Altersaufbau der Bevölkerung in der Stadt Hoyerswerda

am 31. Dezember der Jahre 1996 und 2021



3 Bevölkerungsentwicklung nach Stadt-/Ortsteilen 2005, 2010, 2015 und 2021

Nr.	Stadtteil/Ortsteil	Bevölkerung am				Bevölkerungsentwicklung 2021 zu 2005	
		31.12.2005	31.12.2010	31.12.2015	31.12.2021	absolut	%
101	Neida	1.010	945	910	867	-143	*-14,2*
102	Dresdener Vorstadt	656	673	666	731	75	*11,4*
103	Am Bahnhof	1.668	1.641	1.737	1.629	-39	*-2,3*
104	Am Stadtrand (+105, 106)	1.803	1.957	1.839	1.745	-58	*-3,2*
107	Innere Altstadt	1.083	1.137	1.383	1.458	375	*34,6*
108	Senftenberger Vorstadt	1.767	1.675	1.653	1.561	-206	*-11,7*
109	Spremberger Vorstadt	1.270	1.157	1.078	1.110	-160	*-12,6*
	Altstadt	**9.257**	**9.185**	**9.266**	**9.101**	**-156**	***-1,7***
201	Stadtteil 1 WK I	2.441	2.259	1.974	1.771	-670	*-27,4*
202	Stadtteil 2 WK II	2.060	1.994	1.884	1.712	-348	*-16,9*
203	Stadtteil 3 WK III	2.039	1.825	1.773	1.525	-514	*-25,2*
204	Stadtteil 4 WK IV	2.250	1.957	1.774	1.440	-810	*-36,0*
205	Stadtteil 5 WK V	4.642	4.170	3.402	3.119	-1.523	*-32,8*
206	Stadtteil 6 WK VI	2.481	2.317	2.147	1.604	-877	*-35,3*
207	Stadtteil 7 WK VII	1.630	1.397	1.235	1.099	-531	*-32,6*
208	Stadtteil 8 WK VIII	2.795	2.270	2.166	1.838	-957	*-34,2*
209	Stadtteil 9 WK IX	2.437	1.579	1.673	1.698	-739	*-30,3*
210	Stadtteil 10 WK X	2.240	619	211	276	-1.964	*-87,7*
211	Stadtteil 11 Neust. Z. (+ 214)	1.359	1.083	1.036	981	-378	*-27,8*
212	Stadtteil Kühnicht	1.002	927	852	789	-213	*-21,3*
213	Stadtteil Grünewaldring	435	385	335	323	-112	*-25,7*
	Neustadt	**27.811**	**22.782**	**20.462**	**18.175**	**-9.636**	***-34,6***
	Altstadt und Neustadt	**37.068**	**31.967**	**29.728**	**27.276**	**-9.792**	***-26,4***
301	Ortsteil Bröthen/Michalken	1.493	1.424	1.406	1.331	-162	*-10,9*
401	Ortsteil Knappenrode	768	744	705	653	-115	*-15,0*
501	Ortsteil Zeißig	1.045	967	908	978	-67	*-6,4*
601	Ortsteil Schwarzkollm	888	870	792	799	-89	*-10,0*
701	Ortsteil Dörgenhausen	675	696	672	677	2	*0,3*
	Ortsteile	**4.869**	**4.701**	**4.483**	**4.438**	**-431**	***-8,9***
	Gesamt	**41.937**	**36.668**	**34.211**	**31.714**	**-10.223**	***-24,4***

Quelle: Einwohnermelderegister Stadt Hoyerswerda

Bevölkerungsentwicklung in der Stadt Hoyerswerda 2010 zu 2021 in Prozent

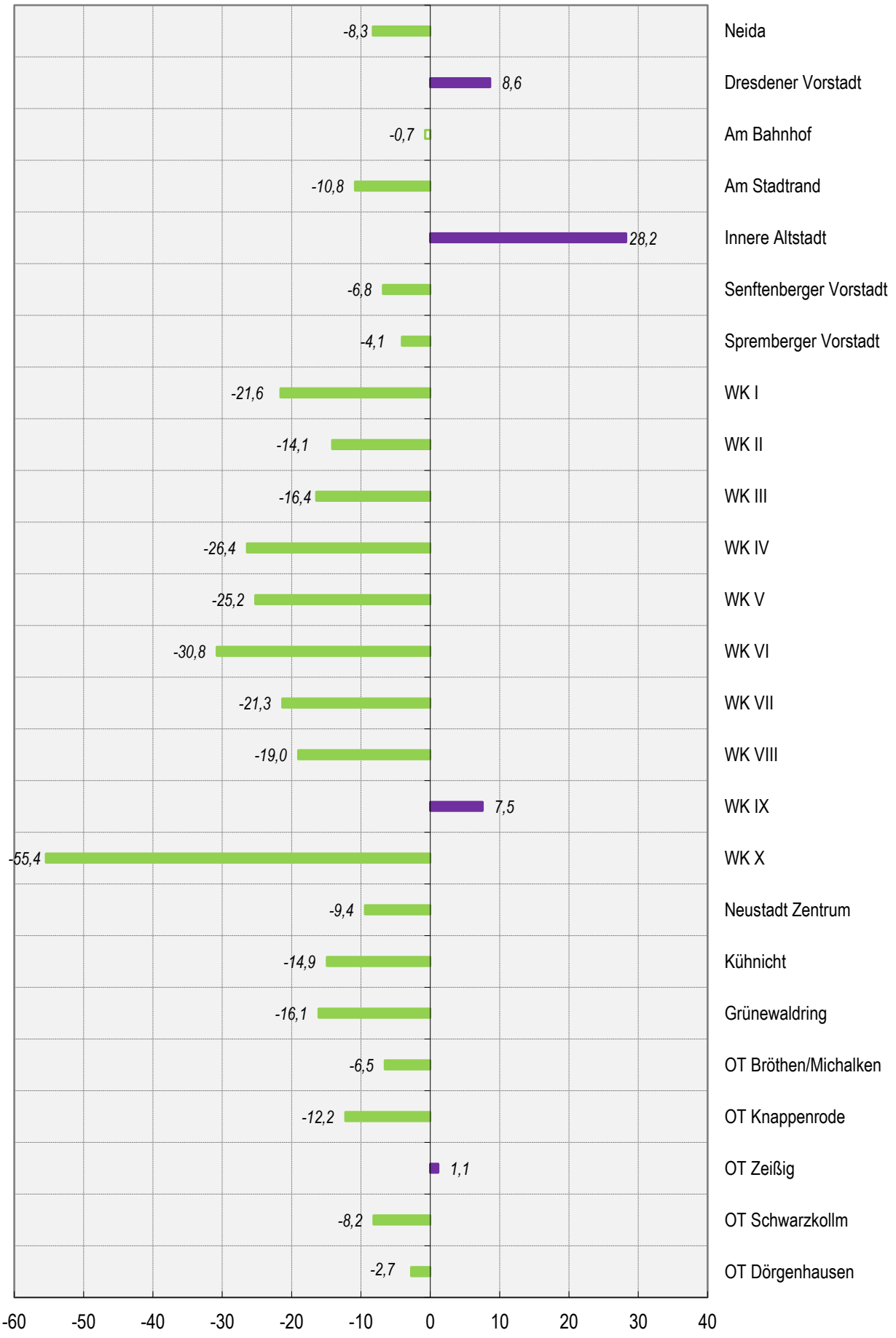

4 Bevölkerung nach Stadtteilen/Ortsteilen und Altersgruppen 2010, 2015 und 2021

Nr.	Stadtteil/ Ortsteil	Jahr	Bevölkerung - Altersgruppe von ... bis unter ... Jahre										
			gesamt	0-u. 6 J.	6-u. 18 J.	18-u. 20 J.	20-u. 30 J.	30-u. 40 J.	40-u. 50 J.	50-u. 60 J.	60-u. 65J.	65-u. 70 J.	70 J. u. ä.
101	Neida	2010	945	28	60	10	91	78	170	193	79	82	154
		2015	910	37	80	12	40	66	119	188	103	72	193
		2021	867	35	76	8	29	67	97	172	85	79	219
102	Dresdener Vorstadt	2010	673	38	55	15	79	90	131	109	33	43	80
		2015	666	43	62	7	60	89	103	120	48	36	98
		2021	731	52	80	10	39	118	92	134	54	51	101
103	Am Bahnhof	2010	1.641	82	136	21	196	183	287	230	74	119	313
		2015	1.737	85	167	33	244	227	215	250	107	72	337
		2021	1.629	79	177	27	117	215	189	258	124	100	343
104	Am Stadtrand (mit 105 und 106)	2010	1.957	73	130	27	239	224	305	356	123	141	339
		2015	1.839	68	136	16	176	200	228	346	188	114	367
		2021	1.745	64	151	25	146	210	170	282	175	156	366
107	Innere Altstadt	2010	1.137	50	97	11	114	142	215	197	43	66	202
		2015	1.383	70	131	15	97	153	203	237	105	51	321
		2021	1.458	73	151	21	63	157	178	250	116	100	349
108	Senftenberger Vorstadt	2010	1.675	57	137	23	125	137	281	292	108	144	371
		2015	1.653	48	166	26	86	123	244	294	146	103	417
		2021	1.561	62	132	24	70	134	155	295	134	135	420
109	Spremberger Vorstadt	2010	1.157	19	33	10	94	81	191	216	84	113	316
		2015	1.078	29	24	14	73	75	97	219	114	77	356
		2021	1.110	29	45	5	43	107	95	187	113	118	368
	Altstadt	**2010**	**9.185**	**347**	**648**	**117**	**938**	**935**	**1.580**	**1.593**	**544**	**708**	**1.775**
		2015	**9.266**	**380**	**766**	**123**	**776**	**933**	**1.209**	**1.654**	**811**	**525**	**2.089**
		2021	**9.101**	**394**	**812**	**120**	**507**	**1.008**	**976**	**1.578**	**801**	**739**	**2.166**
201	Stadtteil 1 (WK I)	2010	2.259	57	87	19	260	153	270	368	146	254	645
		2015	1.974	48	97	11	149	192	160	336	159	133	689
		2021	1.771	39	87	11	109	190	139	249	167	151	629
202	Stadtteil 2 (WK II)	2010	1.994	81	221	43	162	169	306	274	95	124	519
		2015	1.884	95	241	23	141	167	201	294	134	97	491
		2021	1.712	95	240	31	108	194	163	253	133	111	384
203	Stadtteil 3 (WK III)	2010	1.825	59	96	27	149	91	205	224	95	158	721
		2015	1.773	65	107	14	111	104	112	236	120	102	802
		2021	1.525	51	116	10	70	112	98	155	120	116	677
204	Stadtteil 4 (WK IV)	2010	1.957	48	113	16	152	137	280	308	111	165	627
		2015	1.774	58	111	30	138	165	166	304	123	110	569
		2021	1.440	57	104	28	83	138	105	204	133	138	450
205	Stadtteil 5 (WK V)	2010	4.170	148	218	50	440	327	527	692	249	434	1.085
		2015	3.402	84	165	27	257	288	326	590	324	211	1.130
		2021	3.119	89	170	40	218	307	269	448	276	294	1.008
206	Stadtteil 6 (WK VI)	2010	2.317	84	150	35	218	170	322	339	158	259	582
		2015	2.147	67	150	24	189	144	217	347	170	150	689
		2021	1.604	46	82	20	90	143	120	280	149	134	540
207	Stadtteil 7 (WK VII)	2010	1.397	30	79	9	128	116	201	205	83	174	372
		2015	1.235	45	68	11	102	99	132	202	96	71	409
		2021	1.099	38	59	15	58	113	98	198	100	90	330
208	Stadtteil 8 (WK VIII)	2010	2.270	44	96	28	222	177	315	354	200	312	522
		2015	2.166	61	99	16	129	190	215	334	209	195	718
		2021	1.838	41	84	14	71	135	172	254	170	173	724
209	Stadtteil 9 (WK IX)	2010	1.579	57	109	23	155	124	182	241	126	133	429
		2015	1.673	108	174	40	217	173	127	159	112	100	463
		2021	1.698	111	146	30	257	244	127	147	80	101	455

Nr.	Stadtteil/ Ortsteil	Jahr	Bevölkerung - Altersgruppe von ... bis unter ... Jahre										
			gesamt	0-u. 6 J.	6-u. 18 J.	18-u. 20 J.	20-u. 30 J.	30-u. 40 J.	40-u. 50 J.	50-u. 60 J.	60-u. 65J.	65 u. 70 J.	70 J. u. ä.
210	Stadtteil 10 (WK X)	2010	619	11	49	19	83	74	110	104	25	23	121
		2015	211	1	12	1	10	18	26	18	5	6	114
		2021	276	19	22	3	8	39	30	25	14	7	109
211	Stadtteil 11 Neustadt Zentrum (mit 214)	2010	1.083	35	100	12	108	93	137	217	79	100	202
		2015	1.036	44	112	7	69	101	94	174	117	79	239
		2021	981	31	89	18	56	85	97	133	84	112	276
212	Stadtteil Kühnicht	2010	927	24	92	10	71	77	213	194	57	62	127
		2015	852	12	76	15	38	46	135	218	98	51	163
		2021	789	19	57	11	23	43	76	201	92	91	176
213	Stadtteil Grünewaldring	2010	385	7	35	11	48	25	114	98	8	13	26
		2015	335	5	26	9	12	27	46	121	45	7	37
		2021	323	11	25	4	8	26	28	86	57	43	35
	Neustadt	**2010**	**22.782**	**685**	**1.445**	**302**	**2.196**	**1.733**	**3.182**	**3.618**	**1.432**	**2.211**	**5.978**
		2015	**20.462**	**693**	**1.438**	**228**	**1.562**	**1.714**	**1.957**	**3.333**	**1.712**	**1.312**	**6.513**
		2021	**18.175**	**647**	**1.281**	**235**	**1.159**	**1.769**	**1.522**	**2.633**	**1.575**	**1.561**	**5.793**
	Altstadt und Neustadt	**2010**	**31.967**	**1.032**	**2.093**	**419**	**3.134**	**2.668**	**4.762**	**5.211**	**1.976**	**2.919**	**7.753**
		2015	**29.728**	**1.073**	**2.204**	**351**	**2.338**	**2.647**	**3.166**	**4.987**	**2.523**	**1.837**	**8.602**
		2021	**27.276**	**1.041**	**2.093**	**355**	**1.666**	**2.777**	**2.498**	**4.211**	**2.376**	**2.300**	**7.959**
301	OT Bröthen/ Michalken	2010	1.424	61	134	19	104	177	252	290	85	96	206
		2015	1.406	68	151	18	69	152	222	280	132	80	234
		2021	1.331	59	152	11	50	113	172	242	147	126	259
401	OT Knappenrode	2010	744	34	72	8	74	89	132	105	27	56	147
		2015	705	28	67	9	56	72	115	131	47	26	154
		2021	653	30	64	11	42	67	79	136	62	41	121
501	OT Zeißig	2010	967	42	59	16	74	78	191	204	76	88	139
		2015	908	32	71	17	34	69	110	213	112	67	183
		2021	978	43	96	11	36	95	97	194	82	102	222
601	OT Schwarzkollm	2010	870	30	98	13	101	81	176	161	58	45	107
		2015	792	34	88	9	53	73	118	174	84	52	107
		2021	799	44	96	14	41	92	85	161	65	73	128
701	OT Dörgenhausen	2010	696	41	57	10	86	97	123	111	24	53	94
		2015	672	30	73	11	48	81	115	131	41	22	120
		2021	677	27	75	8	45	79	88	129	67	40	119
	Ortsteile gesamt	**2010**	**4.701**	**208**	**420**	**66**	**439**	**522**	**874**	**871**	**270**	**338**	**693**
		2015	**4.483**	**192**	**450**	**64**	**260**	**447**	**680**	**929**	**416**	**247**	**798**
		2021	**4.438**	**203**	**483**	**55**	**214**	**446**	**521**	**862**	**423**	**382**	**849**
	Hoyerswerda gesamt	**2010**	**36.668**	**1.240**	**2.513**	**485**	**3.573**	**3.190**	**5.636**	**6.082**	**2.246**	**3.257**	**8.446**
		2015	**34.211**	**1.265**	**2.654**	**415**	**2.598**	**3.094**	**3.846**	**5.916**	**2.939**	**2.084**	**9.400**
		2021	**31.714**	**1.244**	**2.576**	**410**	**1.880**	**3.223**	**3.019**	**5.073**	**2.799**	**2.682**	**8.808**

5 Bevölkerung nach Altersgruppen und dem Anteil an der Bevölkerung 2019 bis 2021

Stadtteil/ Ortsteil	Bevölkerung - Altersgruppe von ... bis unter ... Jahre										
	gesamt	0-u. 6 J.	6-u. 18 J.	18-u. 20 J.	20-u. 30 J.	30-u. 40 J.	40-u. 50 J.	50-u. 60 J.	60-u. 65J.	65-u. 70 J.	70 J. u. ä.
Stichtag 31.12.2019											
Altstadt	9.290	424	801	120	542	1.028	1.035	1.650	766	779	2.145
Anteil an Bev. %	*100,0*	*4,6*	*8,6*	*1,3*	*5,8*	*11,1*	*11,1*	*17,8*	*8,2*	*8,4*	*23,1*
Neustadt	19.026	683	1.307	240	1.244	1.867	1.640	2.941	1.526	1.613	5.965
Anteil an Bev. %	*100,0*	*3,6*	*6,9*	*1,3*	*6,5*	*9,8*	*8,6*	*15,5*	*8,0*	*8,5*	*31,4*
Alt- u. Neustadt	28.316	1.107	2.108	360	1.786	2.895	2.675	4.591	2.292	2.392	8.110
Anteil an Bev. %	*100,0*	*3,9*	*7,4*	*1,3*	*6,3*	*10,2*	*9,4*	*16,2*	*8,1*	*8,4*	*28,6*
Ortsteile ges.	4.459	203	464	71	237	441	581	895	411	383	773
Anteil an Bev. %	*100,0*	*4,6*	*10,4*	*1,6*	*5,3*	*9,9*	*13,0*	*20,1*	*9,2*	*8,6*	*17,3*
Gesamt	**32.775**	**1.310**	**2.572**	**431**	**2.023**	**3.336**	**3.256**	**5.486**	**2.703**	**2.775**	**8.883**
Anteil an Bev. %	*100,0*	*4,0*	*7,8*	*1,3*	*6,2*	*10,2*	*9,9*	*16,7*	*8,2*	*8,5*	*27,1*
Stichtag 31.12.2020											
Altstadt	9.185	412	793	117	507	1.041	1.001	1.640	757	781	2.136
Anteil an Bev. %	*100,0*	*4,5*	*8,6*	*1,3*	*5,5*	*11,3*	*10,9*	*17,9*	*8,2*	*8,5*	*23,3*
Neustadt	18.521	662	1.267	227	1.163	1.815	1.565	2.807	1.535	1.591	5.889
Anteil an Bev. %	*100,0*	*3,6*	*6,8*	*1,2*	*6,3*	*9,8*	*8,4*	*15,2*	*8,3*	*8,6*	*31,8*
Alt- u. Neustadt	27.706	1.074	2.060	344	1.670	2.856	2.566	4.447	2.292	2.372	8.025
Anteil an Bev. %	*100,0*	*3,9*	*7,4*	*1,2*	*6,0*	*10,3*	*9,3*	*16,1*	*8,3*	*8,6*	*29,0*
Ortsteile ges.	4.459	203	477	62	225	446	551	880	417	388	810
Anteil an Bev. %	*100,0*	*4,6*	*10,7*	*1,4*	*5,0*	*10,0*	*12,4*	*19,7*	*9,4*	*8,7*	*18,2*
Gesamt	**32.165**	**1.277**	**2.537**	**406**	**1.895**	**3.302**	**3.117**	**5.327**	**2.709**	**2.760**	**8.835**
Anteil an Bev. %	*100,0*	*4,0*	*7,9*	*1,3*	*5,9*	*10,3*	*9,7*	*16,6*	*8,4*	*8,6*	*27,5*
Stichtag 31.12.2021											
Altstadt	9.101	394	812	120	507	1.008	976	1.578	801	739	2.166
Anteil an Bev. %	*100,0*	*4,3*	*8,9*	*1,3*	*5,6*	*11,1*	*10,7*	*17,3*	*8,8*	*8,1*	*23,8*
Neustadt	18.175	647	1.281	235	1.159	1.769	1.522	2.633	1.575	1.561	5.793
Anteil an Bev. %	*100,0*	*3,6*	*7,0*	*1,3*	*6,4*	*9,7*	*8,4*	*14,5*	*8,7*	*8,6*	*31,9*
Alt- u. Neustadt	27.276	1.041	2.093	355	1.666	2.777	2.498	4.211	2.376	2.300	7.959
Anteil an Bev. %	*100,0*	*3,8*	*7,7*	*1,3*	*6,1*	*10,2*	*9,2*	*15,4*	*8,7*	*8,4*	*29,2*
Ortsteile ges.	4.438	203	483	55	214	446	521	862	423	382	849
Anteil an Bev. %	*100,0*	*4,6*	*10,9*	*1,2*	*4,8*	*10,0*	*11,7*	*19,4*	*9,5*	*8,6*	*19,1*
Gesamt	**31.714**	**1.244**	**2.576**	**410**	**1.880**	**3.223**	**3.019**	**5.073**	**2.799**	**2.682**	**8.808**
Anteil an Bev. %	*100,0*	*3,9*	*8,1*	*1,3*	*5,9*	*10,2*	*9,5*	*16,0*	*8,8*	*8,5*	*27,8*

6 Bevölkerung der Stadt Hoyerswerda am 31.12.2021 nach Altersgruppen und Geschlecht

Alter von ... bis unter ... Jahren	Insgesamt		Männlich		Weiblich	
	absolut	%	absolut	%	absolut	%
unter 6	1.244	3,9	629	4,1	615	3,7
6 - u 15	1.949	6,1	967	6,3	982	6,0
15 - u 18	627	2,0	350	2,3	277	1,7
18 - u 25	1.374	4,3	769	5,0	605	3,7
25 - u 30	916	2,9	502	3,3	414	2,5
30 - u 40	3.223	10,2	1.741	11,4	1.482	9,0
40 - u 50	3.019	9,5	1.624	10,6	1.395	8,5
50 - u 65	7.872	24,8	3.926	25,7	3.946	24,0
65 und älter	11.490	36,2	4.777	31,3	6.713	40,9
Insgesamt	**31.714**	**100,0**	**15.285**	**100,0**	**16.429**	**100,0**
und zwar unter 18	3.820	12,0	1.946	12,7	1.874	11,4
18 und älter	27.894	88,0	13.339	87,3	14.555	88,6
18 - u 65	16.404	51,7	8.562	56,0	7.842	47,7

Quelle: Einwohnermelderegister Stadt Hoyerswerda

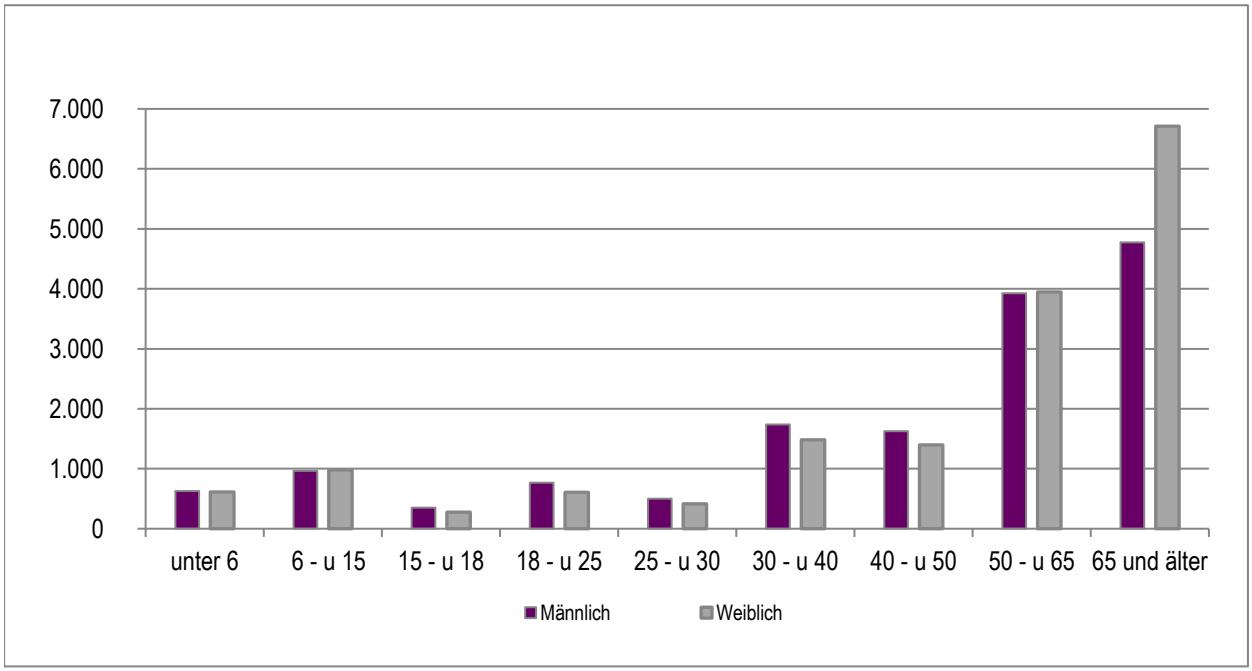

7 Durchschnittsalter[1)] der Bevölkerung am 31.12.2021

Nr.	Stadtteil/Ortsteil	Bevölkerung am 31.12.2021	Durchschnitts-alter gesamt	Durchschnitts-alter männlich	Durchschnitts-alter weiblich
		Personen	Jahre	Jahre	Jahre
101	Neida	867	53,1	52,3	53,8
102	Dresdener Vorstadt	731	44,8	43,9	45,7
103	Am Bahnhof	1.629	47,9	45,6	49,9
104	Am Stadtrand	1.718	49,8	48,0	51,5
106	An der Thrune (+105)	27	53,0	55,4	50,0
107	Innere Altstadt	1.458	50,6	49,1	52,1
108	Senftenberger Vorstadt	1.561	53,1	51,6	54,6
109	Spremberger Vorstadt	1.110	58,0	55,5	60,2
	Altstadt	**9.101**	**51,1**	**49,4**	**52,7**
201	Stadtteil 1 WK I	1.771	57,3	54,4	60,1
202	Stadtteil 2 WK II	1.712	47,6	45,8	49,0
203	Stadtteil 3 WK III	1.525	59,5	53,8	63,4
204	Stadtteil 4 WK IV	1.440	54,9	51,6	57,7
205	Stadtteil 5 WK V	3.119	55,7	52,4	58,9
206	Stadtteil 6 WK VI	1.604	56,8	54,1	59,0
207	Stadtteil 7 WK VII	1.099	55,0	53,5	56,5
208	Stadtteil 8 WK VIII	1.838	59,7	57,3	61,9
209	Stadtteil 9 WK IX	1.698	47,2	42,4	52,6
210	Stadtteil 10 WK X	276	55,5	50,5	60,0
211	Neustadt Zentrum (+214)	981	53,3	51,3	55,3
212	Stadtteil Kühnicht	789	54,9	53,9	55,8
213	Stadtteil Grünewaldring	323	51,9	52,0	51,7
	Neustadt	**18.175**	**54,8**	**51,7**	**57,6**
301	Ortsteil Bröthen/Michalken	1.331	50,0	49,2	50,7
401	Ortsteil Knappenrode	653	48,9	48,4	49,3
501	Ortsteil Zeißig	978	51,4	51,2	51,6
601	Ortsteil Schwarzkollm	799	47,3	46,6	48,0
701	Ortsteil Dörgenhausen	677	48,0	46,9	49,1
	Gesamt	**31.714**	**53,0**	**50,6**	**55,1**

[1)] Stichtagsberechnung

Quelle: Einwohnermelderegister Stadt Hoyerswerda, eigene Ermittlungen

8 Bevölkerung nach Geburtsjahrgängen am 31.12.2021

Geburtsjahr	Bevölkerung am 31.12.2021		
	insgesamt	männlich	weiblich
2021	178	94	84
2020	187	88	99
2019	217	110	107
2018	208	101	107
2017	225	121	104
2016	229	115	114
2015	236	117	119
2014	205	105	100
2013	194	91	103
2012	230	104	126
2011	210	103	107
2010	233	111	122
2009	206	114	92
2008	235	116	119
2007	200	106	94
2006	213	123	90
2005	208	111	97
2004	206	116	90
2003	208	102	106
2002	202	113	89
2001	200	118	82
2000	201	122	79
1999	207	113	94
1998	182	103	79
1997	174	98	76
1996	192	94	98
1995	175	101	74
1994	181	98	83
1993	197	115	82
1992	171	94	77
1991	231	135	96
1990	302	157	145
1989	373	197	176
1988	327	181	146
1987	347	179	168
1986	350	198	152
1985	342	182	160
1984	310	161	149
1983	311	170	141
1982	330	181	149
1981	288	154	134
1980	346	195	151
1979	311	173	138
1978	338	190	148
1977	267	127	140
1976	293	166	127
1975	273	153	120
1974	292	145	147
1973	287	163	124
1972	324	158	166
1971	390	195	195
1970	432	215	217

Geburtsjahr	Bevölkerung am 31.12.2021		
	insgesamt	männlich	weiblich
1969	421	251	170
1968	424	221	203
1967	485	233	252
1966	504	236	268
1965	584	295	289
1964	576	298	278
1963	654	360	294
1962	603	287	316
1961	635	314	321
1960	584	263	321
1959	555	272	283
1958	532	265	267
1957	493	221	272
1956	523	248	275
1955	525	238	287
1954	539	247	292
1953	541	237	304
1952	554	277	277
1951	551	262	289
1950	508	236	272
1949	395	166	229
1948	360	171	189
1947	349	153	196
1946	235	74	161
1945	329	139	190
1944	489	191	298
1943	582	229	353
1942	528	207	321
1941	621	239	382
1940	645	251	394
1939	616	269	347
1938	496	204	292
1937	405	167	238
1936	371	134	237
1935	318	127	191
1934	272	103	169
1933	170	46	124
1932	141	44	97
1931	95	35	60
1930	101	23	78
1929	63	24	39
1928	53	17	36
1927	42	9	33
1926	23	3	20
1925	21	2	19
1924	13	4	9
1923	9	0	9
1922	4	1	3
1921 + früher	3	0	3

9 Haushalte* in der Stadt Hoyerswerda am 31.12.2021 (Bevölkerung mit Haupt- und Nebenwohnsitz!)

9.1 Haushalte in Stadtteilen/Ortsteilen

Nr.	Stadtteil/Ortsteil	Haus-halte ges.	Ø Anz. Pers. je Haush.	Haushalte mit … Personen					Haushalte mit … Kindern[1]			
				1 Pers.	2 Pers.	3 Pers.	4 Pers.	5 + mehr Pers.	kein Kind	1 Kind	2 Kinder	3 + mehr Kinder
101	Neida	425	2,1	118	187	73	40	7	358	30	31	6
102	Dresdener Vorstadt	363	2,1	136	124	62	34	7	283	41	33	6
103	Am Bahnhof	911	1,8	432	295	110	59	15	735	119	45	12
104	Am Stadtrand (+105, 106)	1.070	1,7	566	342	114	37	11	928	93	40	9
107	Innere Altstadt	682	2,0	256	233	118	57	18	529	90	53	10
108	Senftenberger Vorstadt	760	2,1	236	318	123	63	20	633	72	44	11
109	Spremberger Vorstadt	713	1,6	395	245	44	24	5	663	29	18	3
	Altstadt	**4.924**	**1,9**	**2.139**	**1.744**	**644**	**314**	**83**	**4.129**	**474**	**264**	**57**
201	Stadtteil 1 WK I	1.151	1,6	660	373	77	29	12	1.066	51	30	4
202	Stadtteil 2 WK II	915	1,9	382	324	128	58	23	717	91	80	27
203	Stadtteil 3 WK III	974	1,6	574	290	66	28	16	873	60	26	15
204	Stadtteil 4 WK IV	988	1,5	653	239	55	31	10	897	38	39	14
205	Stadtteil 5 WK V	2.118	1,5	1.332	608	113	38	27	1.958	100	38	22
206	Stadtteil 6 WK VI	1.080	1,5	638	354	57	22	9	993	55	27	5
207	Stadtteil 7 WK VII	761	1,5	481	211	49	17	3	692	44	20	5
208	Stadtteil 8 WK VIII	1.230	1,5	731	397	69	28	5	1.151	44	31	4

Quelle: Einwohnermelderegister - KOSIS-Statistikdatensatz Bevölkerungsbestand

[1] Kind: unter 18 Jahre alt, ledig und kinderlos

* Privathaushalte; Personen ohne eigene Haushaltsführung ("Personen in Anstalten und Heimen") werden nicht berücksichtigt

Nr.	Stadtteil/Ortsteil	Haus-halte ges.	Ø Anz. Pers. je Haush.	Haushalte mit … Personen					Haushalte mit … Kindern[1]			
				1 Pers.	2 Pers.	3 Pers.	4 Pers.	5 + mehr Pers.	kein Kind	1 Kind	2 Kinder	3 + mehr Kinder
209	Stadtteil 9 WK IX	478	1,7	239	180	34	14	11	421	33	15	9
210	Stadtteil 10 WK X	70	2,3	28	19	8	10	5	49	8	9	4
211	Neustadt Zentrum (+214)	569	1,8	297	178	58	21	15	503	32	23	11
212	Stadtteil Kühnicht	385	2,1	105	178	70	26	6	333	28	19	5
213	Stadtteil Grünewaldring	161	2,1	39	85	21	12	4	140	8	11	2
	Neustadt	**10.880**	**1,6**	**6.159**	**3.436**	**805**	**334**	**146**	**9.793**	**592**	**368**	**127**
	Alt- und Neustadt	**15.804**	**1,7**	**8.298**	**5.180**	**1.449**	**648**	**229**	**13.922**	**1.066**	**632**	**184**
301	Ortsteil Bröthen/Michalken	629	2,2	175	251	117	68	18	497	69	48	15
401	Ortsteil Knappenrode	354	1,9	162	118	47	14	13	297	37	13	7
501	Ortsteil Zeißig	456	2,2	112	205	80	43	16	368	47	32	9
601	Ortsteil Schwarzkollm	355	2,3	95	126	74	47	13	273	39	34	9
701	Ortsteil Dörgenhausen	270	2,3	71	96	54	44	5	209	26	30	5
	Ortsteile	**2.064**	**2,2**	**615**	**796**	**372**	**216**	**65**	**1.644**	**218**	**157**	**45**
	Gesamt	**17.868**	**1,8**	**8.913**	**5.976**	**1.821**	**864**	**294**	**15.566**	**1.284**	**789**	**229**

Quelle: Einwohnermelderegister - KOSIS-Statistikdatensatz Bevölkerungsbestand

[1] Kind: unter 18 Jahre alt, ledig und kinderlos

9.2 Haushalte in Kernstadt und Ortsteilen

Haushaltstyp	Hoyerswerda gesamt	Altstadt	Neustadt	Ortsteile gesamt	*Veränderung 2021 gegenüber 2020 gesamt %*
1-Personen-Haushalt	8.913	2.139	6.159	615	*1,7*
2-Personen-Haushalt	5.976	1.744	3.436	796	*-2,8*
3-Personen-Haushalt	1.821	644	805	372	*-4,7*
4-Personen-Haushalt	864	314	334	216	*-3,5*
5+ mehr Personen-Haushalt	294	83	146	65	*1,7*
insgesamt	**17.868**	**4.924**	**10.880**	**2.064**	***-0,8***

Einpersonenhaushalt, unter 30 Jahre alt	805	250	503	52	*8,2*
Einpersonenhaushalt, 30 bis unter 60 Jahre alt	3.455	899	2.296	260	*-2,3*
Einpersonenhaushalt, 60 Jahre alt oder älter	4.653	990	3.360	303	*3,7*
Paar, keine weitere Person, jüngerer Partner unter 30 Jahre alt **(Phase der Gründung)**	164	52	95	17	*-4,1*
Paar, keine weitere Person, jüngerer Partner 30 bis u. 60 J.	1.401	486	692	223	*-6,0*
Paar, keine weitere Person, jüngerer Partner 60 J. o. älter	3.212	853	1.932	427	*-1,9*
Paar mit Kindern, jüngste Person unter 6 Jahre alt **(Phase der Expansion)**	725	259	316	150	*-1,8*
Paar mit Kindern, jüngste Person 6 bis unter 18 Jahre alt **(Phase der Konsolidierung)**	727	278	256	193	*-1,5*
Paar mit volljährigen Nachkommen ohne eigenen Partner **(Phase der Schrumpfung)**	319	118	116	85	*-0,9*
Bezugsperson ohne Partner, mindestens ein Kind, mindestens eine Person einer älteren Generation	810	248	489	73	*-1,7*
sonstiger Mehrpersonenhaushalt ohne Kinder	1.597	491	825	281	*-5,3*
insgesamt	**17.868**	**4.924**	**10.880**	**2.064**	***-0,8***

kein Kind im Haushalt	15.566	4.129	9.793	1.644	*-0,9*
1 Kind im Haushalt	1.283	474	591	218	*0,0*
2 Kinder im Haushalt	789	264	368	157	*1,3*
3 + mehr Kinder im Haushalt	230	57	128	45	*-3,4*
insgesamt	**17.868**	**4.924**	**10.880**	**2.064**	***-0,8***

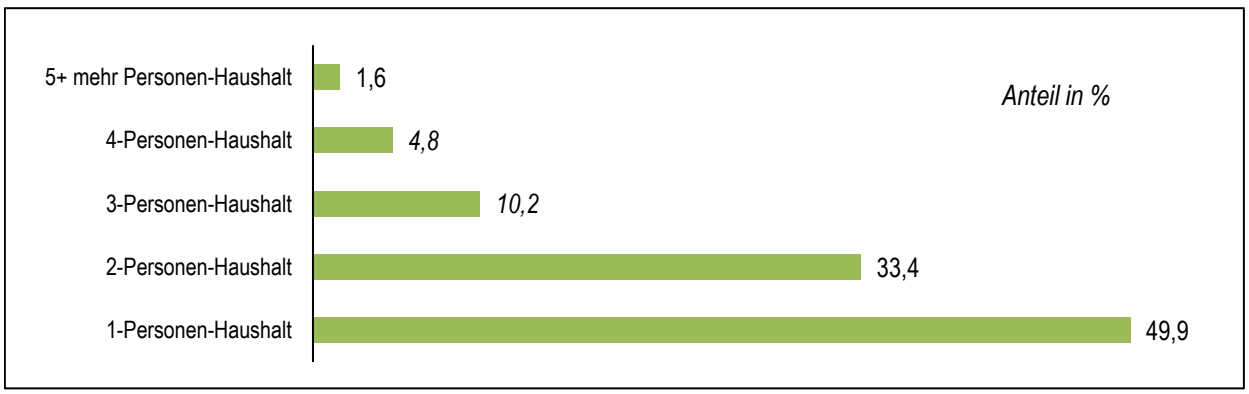

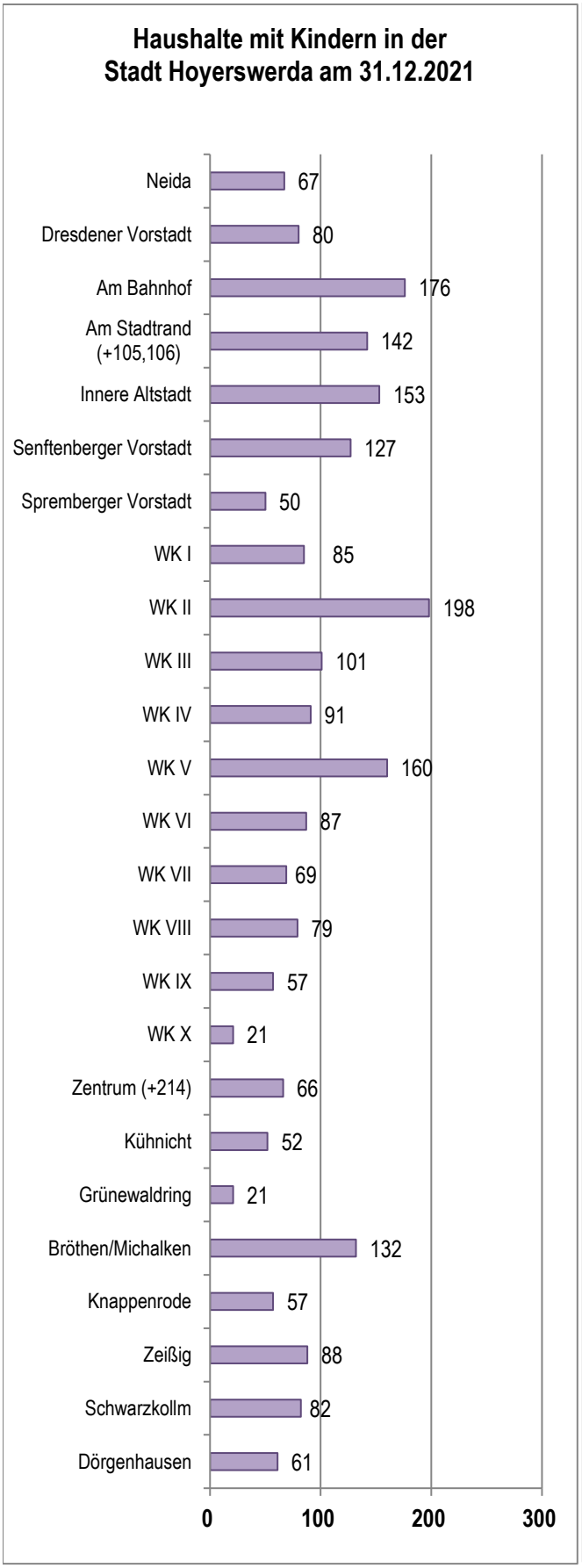
Haushalte mit Kindern in der
Stadt Hoyerswerda am 31.12.2021
Neida 67
Dresdener Vorstadt 80
Am Bahnhof 176
Am Stadtrand (+105,106) 142
Innere Altstadt 153
Senftenberger Vorstadt 127
Spremberger Vorstadt 50
WK I 85
WK II 198
WK III 101
WK IV 91
WK V 160
WK VI 87
WK VII 69
WK VIII 79
WK IX 57
WK X 21
Zentrum (+214) 66
Kühnicht 52
Grünewaldring 21
Bröthen/Michalken 132
Knappenrode 57
Zeißig 88
Schwarzkollm 82
Dörgenhausen 61
0
100
200
300

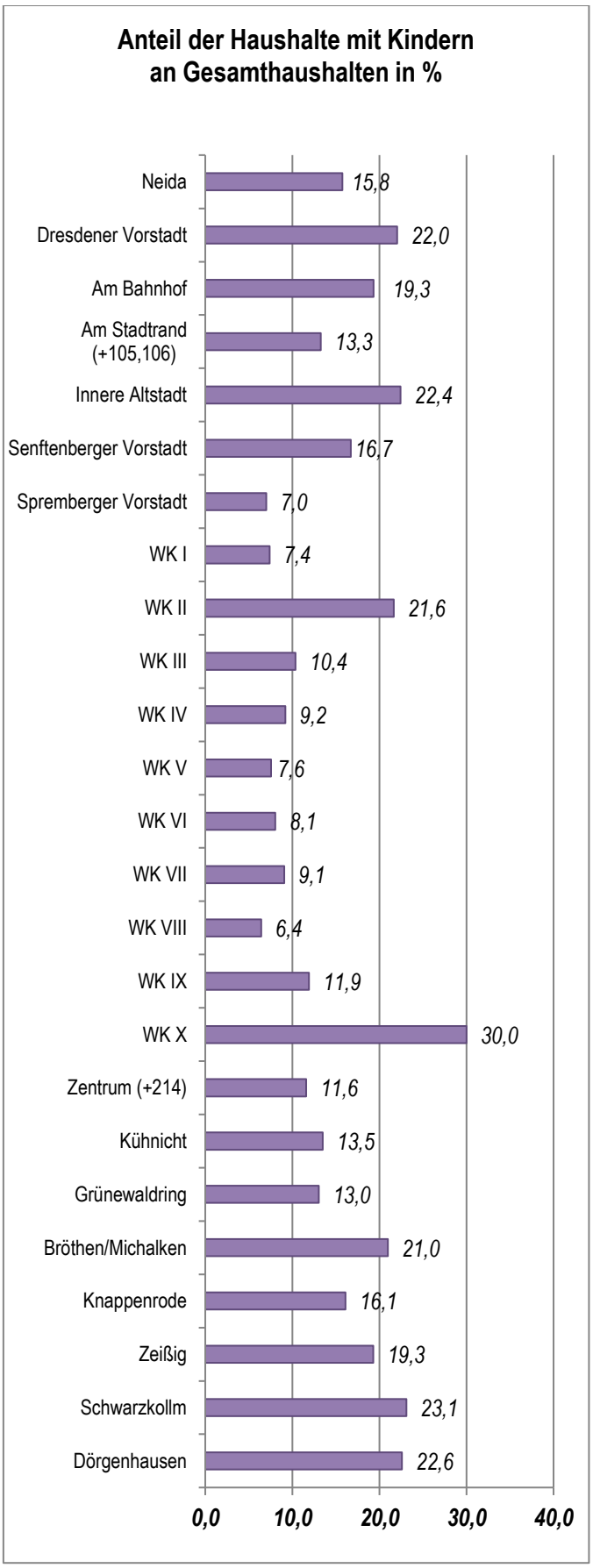
Anteil der Haushalte mit Kindern
an Gesamthaushalten in %
Neida 15,8
Dresdener Vorstadt 22,0
Am Bahnhof 19,3
Am Stadtrand (+105,106) 13,3
Innere Altstadt 22,4
Senftenberger Vorstadt 16,7
Spremberger Vorstadt 7,0
WK I 7,4
WK II 21,6
WK III 10,4
WK IV 9,2
WK V 7,6
WK VI 8,1
WK VII 9,1
WK VIII 6,4
WK IX 11,9
WK X 30,0
Zentrum (+214) 11,6
Kühnicht 13,5
Grünewaldring 13,0
Bröthen/Michalken 21,0
Knappenrode 16,1
Zeißig 19,3
Schwarzkollm 23,1
Dörgenhausen 22,6
0,0
10,0
20,0
30,0
40,0

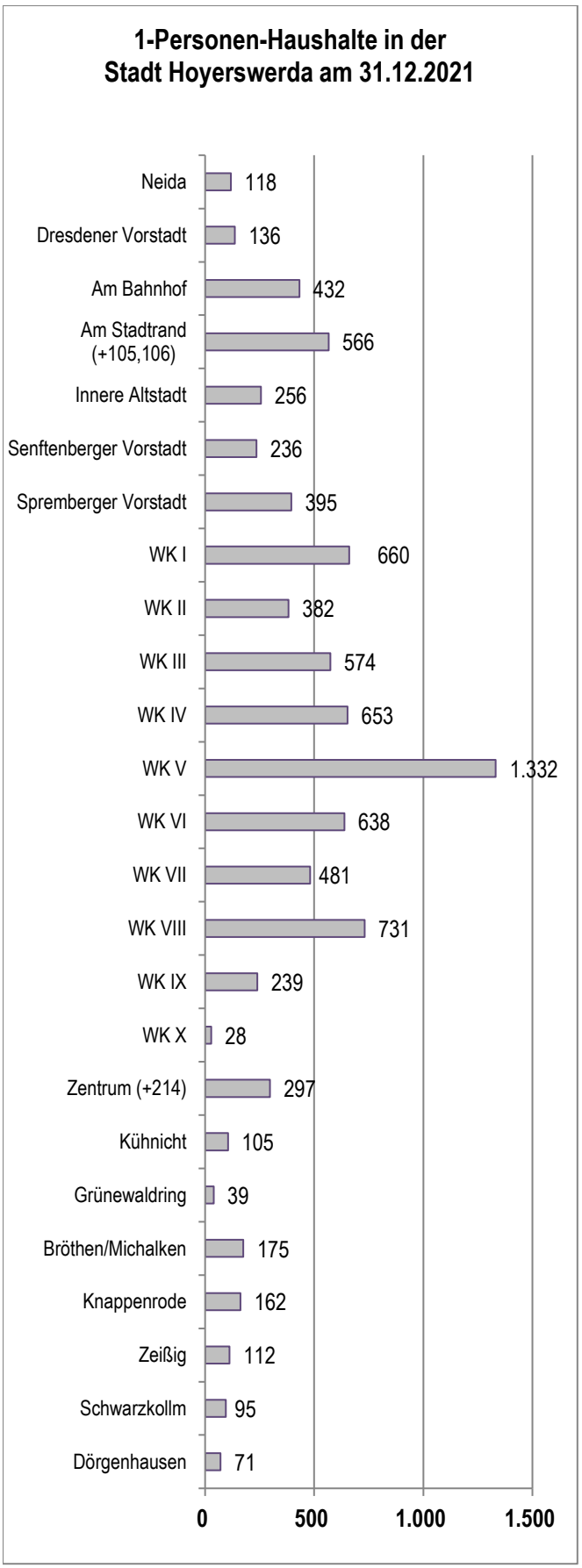
1-Personen-Haushalte in der
Stadt Hoyerswerda am 31.12.2021
Neida 118
Dresdener Vorstadt 136
Am Bahnhof 432
Am Stadtrand (+105,106) 566
Innere Altstadt 256
Senftenberger Vorstadt 236
Spremberger Vorstadt 395
WK I 660
WK II 382
WK III 574
WK IV 653
WK V 1.332
WK VI 638
WK VII 481
WK VIII 731
WK IX 239
WK X 28
Zentrum (+214) 297
Kühnicht 105
Grünewaldring 39
Bröthen/Michalken 175
Knappenrode 162
Zeißig 112
Schwarzkollm 95
Dörgenhausen 71
0
500
1.000
1.500


Anteil der 1-Personen-Haushalte
an Gesamthaushalten in %
Neida 27,8
Dresdener Vorstadt 37,5
Am Bahnhof 47,4
Am Stadtrand (+105,106) 52,9
Innere Altstadt 37,5
Senftenberger Vorstadt 31,1
Spremberger Vorstadt 55,4
WK I 57,3
WK II 41,7
WK III 58,9
WK IV 66,1
WK V 62,9
WK VI 59,1
WK VII 63,2
WK VIII 59,4
WK IX 50,0
WK X 40,0
Zentrum (+214) 52,2
Kühnicht 27,3
Grünewaldring 24,2
Bröthen/Michalken 27,8
Knappenrode 45,8
Zeißig 24,6
Schwarzkollm 26,8
Dörgenhausen 26,3
0,0
50,0
100,0

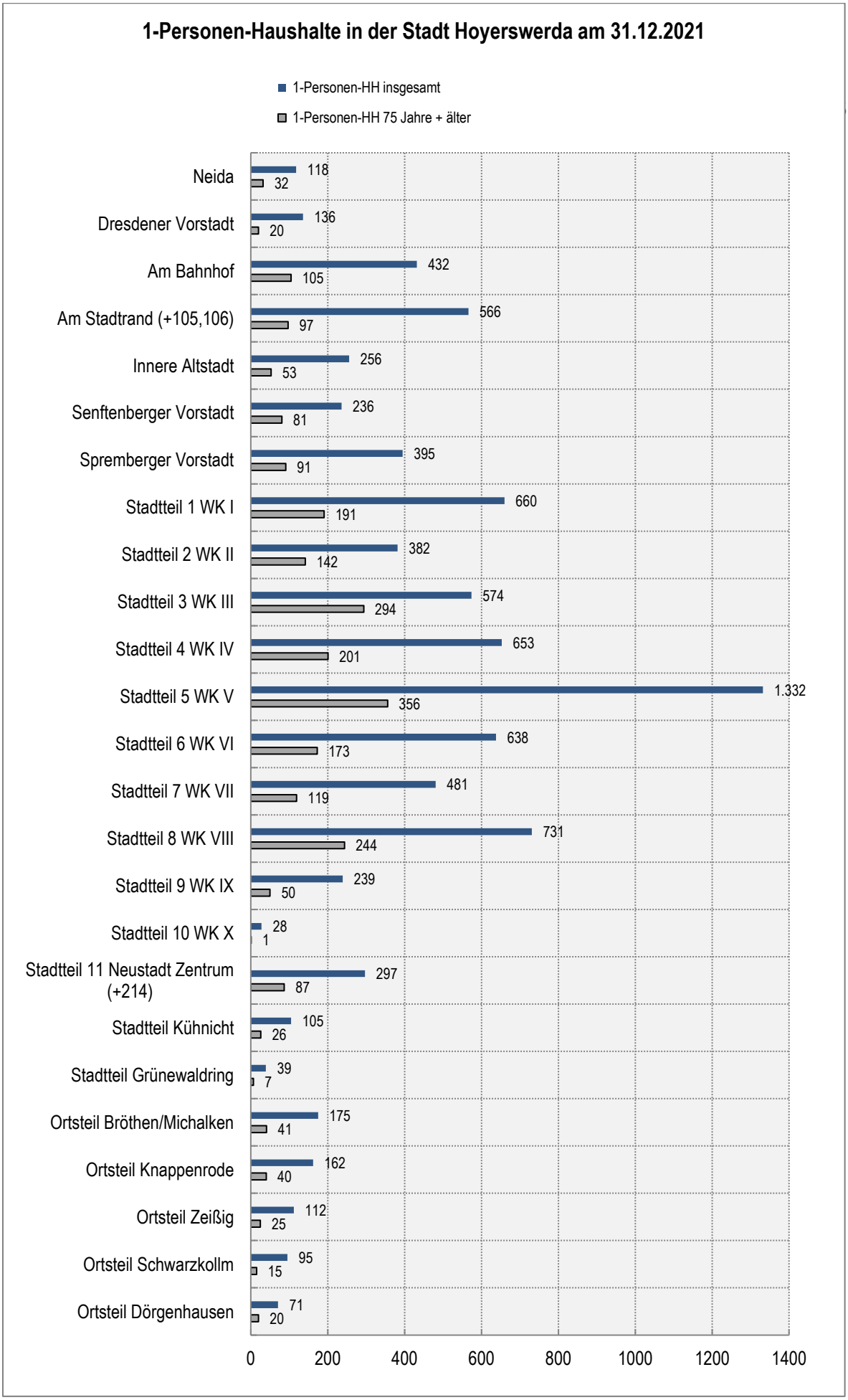
1-Personen-Haushalte in der Stadt Hoyerswerda am 31.12.2021
1-Personen-HH insgesamt
1-Personen-HH 75 Jahre + älter
Neida 118 32
Dresdener Vorstadt 136 20
Am Bahnhof 432 105
Am Stadtrand (+105,106) 566 97
Innere Altstadt 256 53
Senftenberger Vorstadt 236 81
Spremberger Vorstadt 395 91
Stadtteil 1 WK I 660 191
Stadtteil 2 WK II 382 142
Stadtteil 3 WK III 574 294
Stadtteil 4 WK IV 653 201
Stadtteil 5 WK V 1.332 356
Stadtteil 6 WK VI 638 173
Stadtteil 7 WK VII 481 119
Stadtteil 8 WK VIII 731 244
Stadtteil 9 WK IX 239 50
Stadtteil 10 WK X 28 1
Stadtteil 11 Neustadt Zentrum (+214) 297 87
Stadtteil Kühnicht 105 26
Stadtteil Grünewaldring 39 7
Ortsteil Bröthen/Michalken 175 41
Ortsteil Knappenrode 162 40
Ortsteil Zeißig 112 25
Ortsteil Schwarzkollm 95 15
Ortsteil Dörgenhausen 71 20
0
200
400
600
800
1000
1200
1400

10 Bevölkerungsbewegung in den Stadtteilen/Ortsteilen 2021

10.1 Natürliche und räumliche Bevölkerungsbewegung

Nr.	Stadtteil/Ortsteil	Geborene	Sterbefälle	Saldo Geb./Sterbef.	Zuzüge [1]	Fortzüge [1]	Saldo Zu-/Fortzüge	Umzüge Zuzug [2]	Umzüge Fortzug [2]	Saldo Umzüge	Saldo gesamt	Bevölkerung am Ende d. J.
101	Neida	4	15	-11	14	10	4	13	20	-7	-14	867
102	Dresdener Vorstadt	8	13	-5	35	15	20	53	28	25	40	731
103	Am Bahnhof	10	23	-13	38	66	-28	89	102	-13	-54	1.629
104	Am Stadtrand (+105, 106)	15	23	-8	72	62	10	78	96	-18	-16	1.745
107	Innere Altstadt	16	70	-54	44	67	-23	97	58	39	-38	1.458
108	Senftenberger Vorstadt	9	29	-20	42	49	-7	48	45	3	-24	1.561
109	Spremberger Vorstadt	1	21	-20	24	29	-5	56	44	12	-13	1.110
	Altstadtbereich	**63**	**194**	**-131**	**269**	**298**	**-29**	**434**	**393**	**41**	**-119**	**9.101**
201	Stadtteil 1 WK I	7	32	-25	81	62	19	121	94	27	21	1.771
202	Stadtteil 2 WK II	14	27	-13	49	68	-19	101	124	-23	-55	1.712
203	Stadtteil 3 WK III	2	47	-45	71	87	-16	77	64	13	-48	1.525
204	Stadtteil 4 WK IV	9	40	-31	77	152	-75	74	103	-29	-135	1.440
205	Stadtteil 5 WK V	16	67	-51	123	116	7	218	169	49	5	3.119
206	Stadtteil 6 WK VI	9	27	-18	62	71	-9	52	116	-64	-91	1.604
207	Stadtteil 7 WK VII	8	20	-12	40	48	-8	47	56	-9	-29	1.099
208	Stadtteil 8 WK VIII	8	33	-25	57	62	-5	68	91	-23	-53	1.838
209	Stadtteil 9 WK IX	15	95	-80	391	274	117	96	144	-48	-11	1.698
210	Stadtteil 10 WK X	1	43	-42	15	5	10	47	8	39	7	276
211	Stadtteil 11 Neustadt Zentrum (+214)	2	15	-13	26	36	-10	61	51	10	-13	981
212	Stadtteil Kühnicht	2	11	-9	17	13	4	11	13	-2	-7	789
213	Stadtteil Grünewaldring	0	0	0	7	5	2	21	7	14	16	323
	Neustadtbereich	**93**	**457**	**-364**	**1.016**	**999**	**17**	**994**	**1.040**	**-46**	**-393**	**18.175**
	Hoy. - Altst. u. Neust.	**156**	**651**	**-495**	**1.285**	**1.297**	**-12**	**1.428**	**1.433**	**-5**	**-512**	**27.276**
301	Ortsteil Bröthen/Michalken	12	13	-1	25	33	-8	33	31	2	-7	1.331
401	Ortsteil Knappenrode	4	10	-6	13	25	-12	27	25	2	-16	653
501	Ortsteil Zeißig	5	3	2	15	22	-7	15	8	7	2	978
601	Ortsteil Schwarzkollm	7	9	-2	23	12	11	27	29	-2	7	799
701	Ortsteil Dörgenhausen	4	4	0	15	19	-4	7	11	-4	-8	677
	Ortsteile	**32**	**39**	**-7**	**91**	**111**	**-20**	**109**	**104**	**5**	**-22**	**4.438**
	Gesamt	**188**	**690**	**-502**	**1.376**	**1.408**	**-32**	**1.537**	**1.537**	**-**	**-534**	**31.714**

[1] Zu- und Fortzüge über die Stadtgrenze

[2] Zu- und Fortzüge innerhalb der Stadtteile/Ortsteile

Quelle: Einwohnermelderegister, KOSIS-Statistikdatensatz Bevölkerungsbewegung

10.2 Umzüge - Zu- und Fortzüge innerhalb der Stadtteile/Ortsteile 2021

Stadtteil/OT	101	102	103	104	105	106	107	108	109	201	202	203	204	205	206	207	208	209	210	211	212	213	214	301	401	501	601	701	Wegzüge insgesamt
von		nach																											
101	4	4	3					1		1	3			2					1									1	**20**
102		8	5	1			2	5	1	1	1							1						2	1				**28**
103	1	12	26	7			10	8	8	2			1	5	1		1	5	5	2		2		1	1	4			**102**
104	2	4	9	20			11	5	7	1	5	1	4	6	1			7	3	3		1		4					**94**
105																													**0**
106			1					1																					**2**
107		6	8	2			9	6	2	2	3		1	5		3		3				8							**58**
108			8	5			3	4		3		1		7		3	3		2						4		2		**45**
109		1	1	1			8	4	2	2	3	2		2	1		5		1	3	4			2		2			**44**
201	2	1	5	2			6		2	34	1	2	6	13	2		1	7	1	2	1	2		3			1		**94**
202		1	4	9			2	6	13	13	21	1	5	16	2	2	7	1	6	1		3		5	1	4	1		**124**
203	1	2	1	3			2	3	5	5		6	3	8	1	7	3	3	5	5				1					**64**
204		1	2	3			3	2		21	1	17	17	9	1	7	5	4	3	3					1		3		**103**
205		2	1	2			5	2	3	7	17	13	11	51	9	4	10	12	8	7				3		1	1		**169**
206	2		9				12		5	6	12	7	4	18	18	4	3	3		2	5			1	2	2	1		**116**
207		1		3			1		1	6	7	4	3	14	5	5		5	1										**56**
208	1		2				10		1	3	17	3	2	11	5	2	15	8	5	6									**91**
209			1	9			3		5	5	8	19	11	33	1	6	9	23	3	7	1								**144**
210										1			1	1			1	4											**8**
211		3		5						2			3	11		1	1	3		17		5							**51**
212		3					1			1	2		2	1	1			2											**13**
213							5								2														**7**
214																													**0**
301		1	1	2			2	1	1	2		1		2	2	2	1	2	2					8		1			**31**
401			1				2											2							17			3	**25**
501				2										2			2			1						1			**8**
601		3		1						1				1		1		1						3			18		**29**
701			1	1						2							1		1	2								3	**11**
Zuzüge insgesamt	**13**	**53**	**89**	**78**	**0**	**0**	**97**	**48**	**56**	**121**	**101**	**77**	**74**	**218**	**52**	**47**	**68**	**96**	**47**	**61**	**11**	**21**	**0**	**33**	**27**	**15**	**27**	**7**	**1.537**

Quelle: KOSIS-Statistikdatensatz Bevölkerungsbewegung

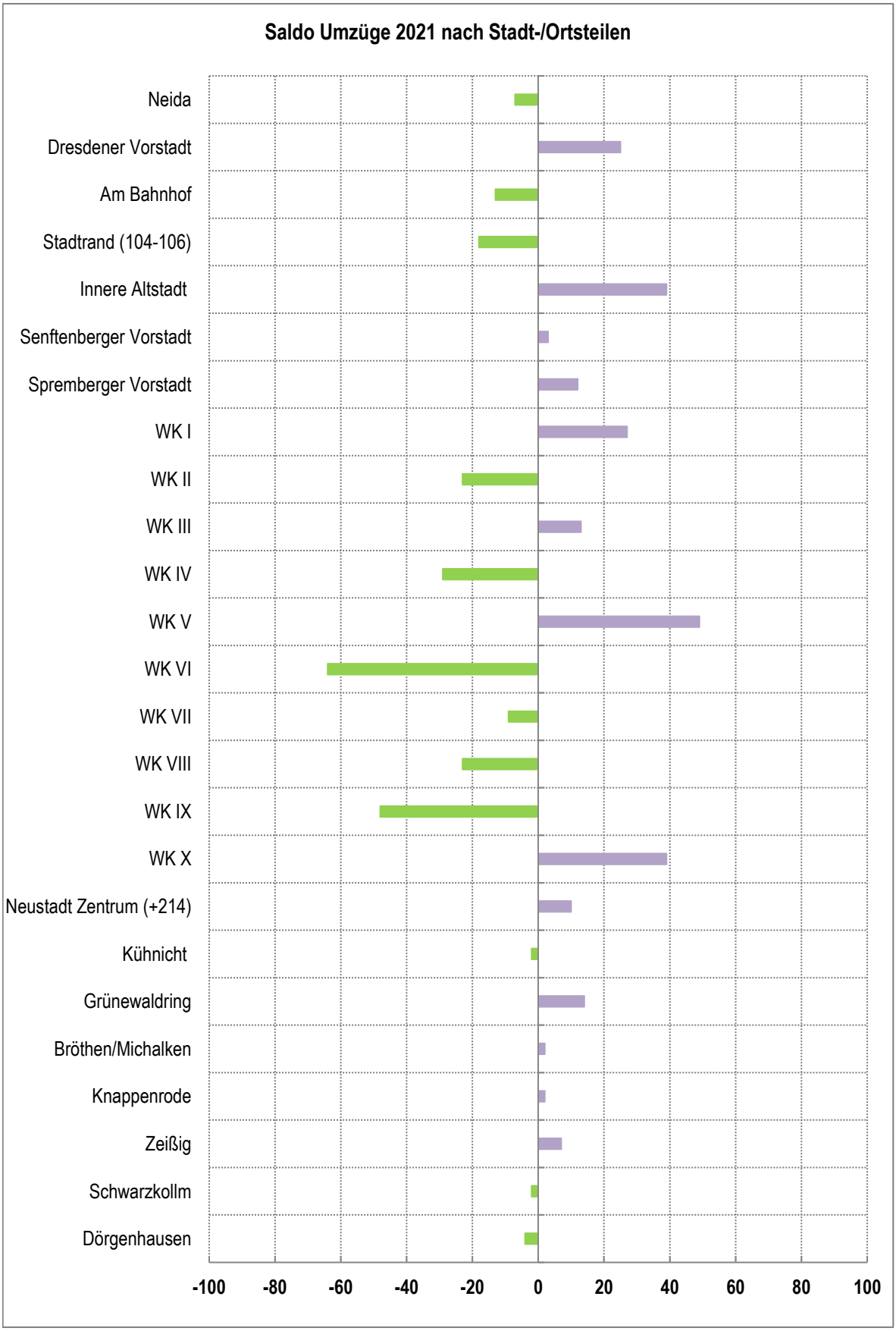
Saldo Umzüge 2021 nach Stadt-/Ortsteilen
Neida
Dresdener Vorstadt
Am Bahnhof
Stadtrand (104-106)
Innere Altstadt
Senftenberger Vorstadt
Spremberger Vorstadt
WK I
WK II
WK III
WK IV
WK V
WK VI
WK VII
WK VIII
WK IX
WK X
Neustadt Zentrum (+214)
Kühnicht
Grünewaldring
Bröthen/Michalken
Knappenrode
Zeißig
Schwarzkollm
Dörgenhausen
-100
-80
-60
-40
-20
0
20
40
60
80
100

Wegzüge aus der Altstadt / Zuzüge in die Stadt-/Ortsteile 2021

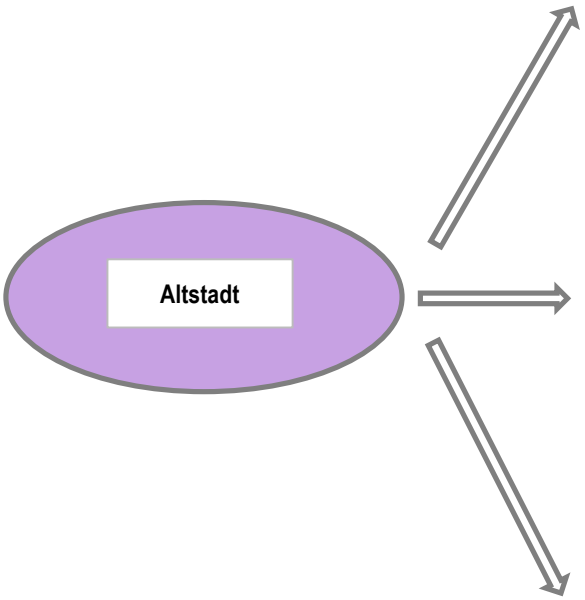

Einwohner	Stadtteil/Ortsteil
7	101 Neida
35	102 Dresdener Vorstadt
61	103 Am Bahnhof
36	104 Am Stadtrand
0	105 An der Neupetershainer Bahn
0	106 An der Thrune
43	107 Innere Altstadt
34	108 Senftenberger Vorstadt
20	109 Spremberger Vorstadt
236	**Altstadt gesamt**
12	201 Stadtteil 1 WK I
15	202 Stadtteil 2 WK II
4	203 Stadtteil 3 WK III
6	204 Stadtteil 4 WK IV
27	205 Stadtteil 5 WK V
3	206 Stadtteil 6 WK VI
6	207 Stadtteil 7 WK VII
9	208 Stadtteil 8 WK VIII
16	209 Stadtteil 9 WK IX
12	210 Stadtteil 10 WK X
8	211 Stadtteil 11 Neustadt Zentrum
4	212 Stadtteil Kühnicht
11	213 Stadtteil Grünewaldring
0	214 Stadtteil Gondelteich
133	**Neustadt gesamt**
9	301 Ortsteil Bröthen/Michalken
6	401 Ortsteil Knappenrode
6	501 Ortsteil Zeißig
2	601 Ortsteil Schwarzkollm
1	701 Ortsteil Dörgenhausen
24	**OT gesamt**
393	**Zuzüge gesamt**

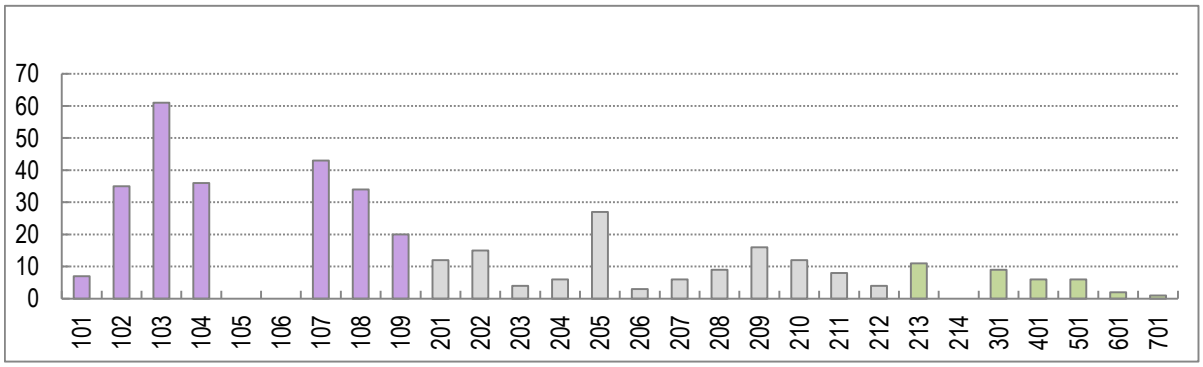

Wegzüge aus der Neustadt / Zuzüge in die Stadt-/Ortsteile 2021

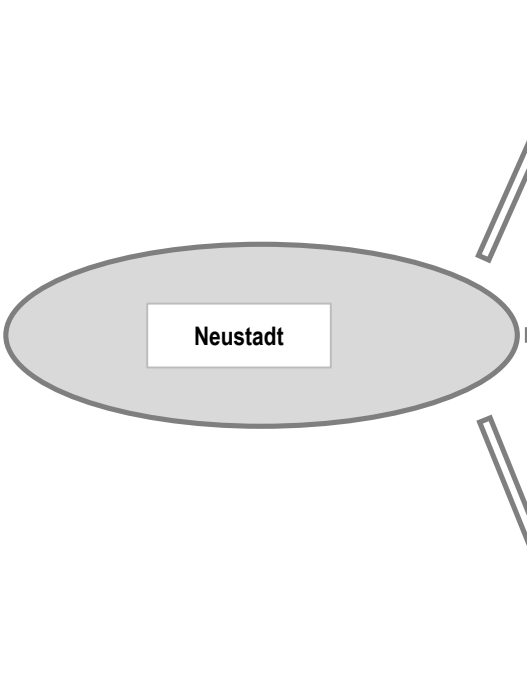

Einwohner	Stadtteil/Ortsteil
6	101 Neida
14	102 Dresdener Vorstadt
25	103 Am Bahnhof
36	104 Am Stadtrand
0	105 An der Neupetershainer Bahn
0	106 An der Thrune
50	107 Innere Altstadt
13	108 Senftenberger Vorstadt
35	109 Spremberger Vorstadt
179	**Altstadt gesamt**
104	201 Stadtteil 1 WK I
86	202 Stadtteil 2 WK II
72	203 Stadtteil 3 WK III
68	204 Stadtteil 4 WK IV
186	205 Stadtteil 5 WK V
47	206 Stadtteil 6 WK VI
38	207 Stadtteil 7 WK VII
55	208 Stadtteil 8 WK VIII
75	209 Stadtteil 9 WK IX
32	210 Stadtteil 10 WK X
50	211 Stadtteil 11 Neustadt Zentrum
7	212 Stadtteil Kühnicht
10	213 Stadtteil Grünewaldring
0	214 Stadtteil Gondelteich
830	**Neustadt gesamt**
13	301 Ortsteil Bröthen/Michalken
4	401 Ortsteil Knappenrode
7	501 Ortsteil Zeißig
7	601 Ortsteil Schwarzkollm
0	701 Ortsteil Dörgenhausen
31	**OT gesamt**
1.040	**Zuzüge gesamt**

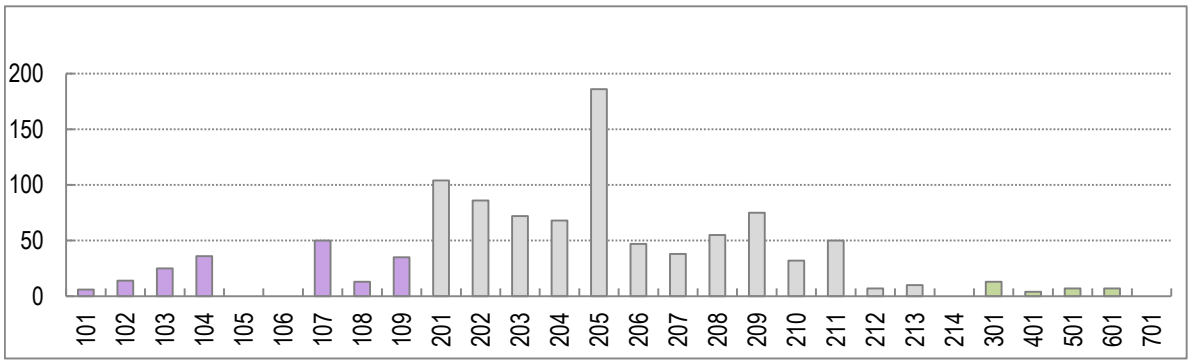

Wegzüge aus den Ortsteilen / Zuzüge in die Stadt-/Ortsteile 2021

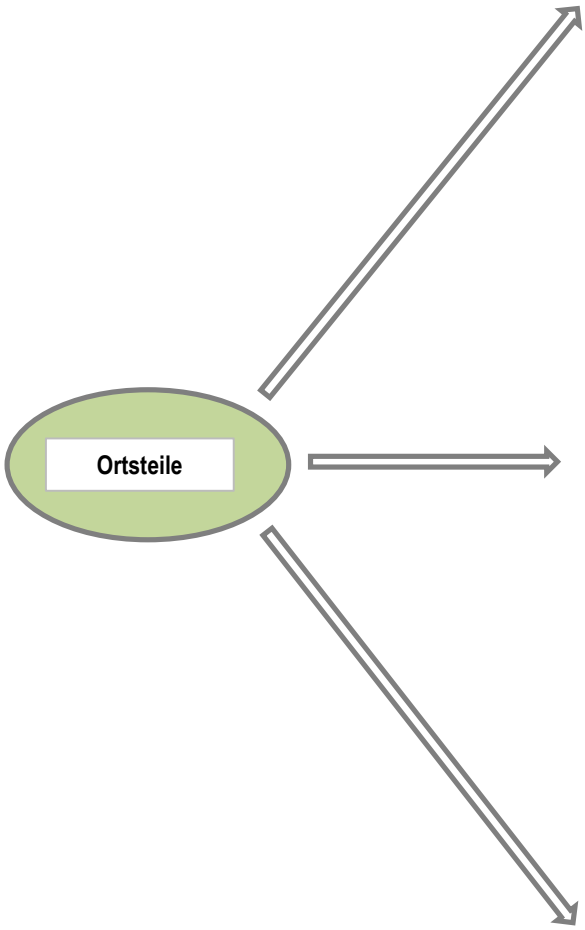

Einwohner	Stadtteil/Ortsteil
0	101 Neida
4	102 Dresdener Vorstadt
3	103 Am Bahnhof
6	104 Am Stadtrand
0	105 An der Neupetershainer Bahn
0	106 An der Thrune
4	107 Innere Altstadt
1	108 Senftenberger Vorstadt
1	109 Spremberger Vorstadt
19	**Altstadt gesamt**
5	201 Stadtteil 1 WK I
0	202 Stadtteil 2 WK II
1	203 Stadtteil 3 WK III
0	204 Stadtteil 4 WK IV
5	205 Stadtteil 5 WK V
2	206 Stadtteil 6 WK VI
3	207 Stadtteil 7 WK VII
4	208 Stadtteil 8 WK VIII
5	209 Stadtteil 9 WK IX
3	210 Stadtteil 10 WK X
3	211 Stadtteil 11 Neustadt Zentrum
0	212 Stadtteil Kühnicht
0	213 Stadtteil Grünewaldring
0	214 Stadtteil Gondelteich
31	**Neustadt gesamt**
11	301 Ortsteil Bröthen/Michalken
17	401 Ortsteil Knappenrode
2	501 Ortsteil Zeißig
18	601 Ortsteil Schwarzkollm
6	701 Ortsteil Dörgenhausen
54	**OT gesamt**
104	**Zuzüge gesamt**

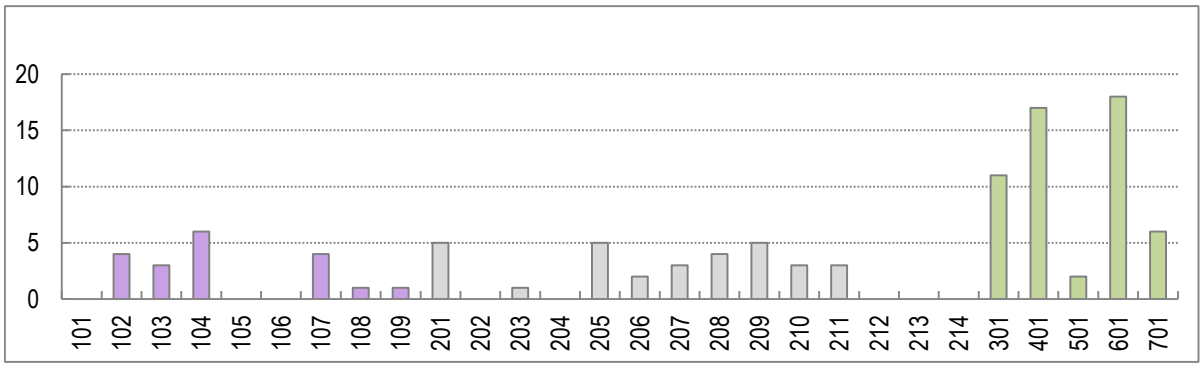

11 Arbeitslose der Stadt Hoyerswerda nach Stadt- und Ortsteilen[1]
Berichtsmonat Dezember 2021

Nr.	Stadtteil/Ortsteil	ALO gesamt SGB II + SGB III	darunter					Erwerbs-fähige Bevöl-kerung*	Anteil Arbeitslose an erwerbsfähiger Bevölkerung %
			Männer	Frauen	Deutsch	unter 25 J.	55 J. u. älter		
101 - 102	Neida und Dresdener Vorstadt	38	25	13	38	.	10	887	*4,3*
103	Am Bahnhof	38	22	16	38	.	11	903	*4,2*
104	Am Stadtrand (104-106)	72	38	34	64	.	25	983	*7,3*
107	Innere Altstadt	23	11	12	23	.	10	764	*3,0*
108	Senftenberger Vorstadt	25	16	9	25	.	14	788	*3,2*
109	Spremberger Vorstadt	50	34	16	49	.	23	545	*9,2*
	Altstadtbereich	**246**	**146**	**100**	**237**	**.**	**93**	**4.870**	***5,1***
201	Stadtteil 1 WK I	60	38	22	58	.	28	854	*7,0*
202	Stadtteil 2 WK II	76	38	38	72	.	27	851	*8,9*
203	Stadtteil 3 WK III	74	37	37	66	.	20	555	*13,3*
204	Stadtteil 4 WK IV	109	55	54	98	10	42	663	*16,4*
205	Stadtteil 5 WK V	246	154	92	219	15	74	1.518	*16,2*
206	Stadtteil 6 WK VI	86	42	44	84	.	36	768	*11,2*
207	Stadtteil 7 WK VII	89	55	34	86	.	25	567	*15,7*
208	Stadtteil 8 WK VIII	130	84	46	114	.	50	802	*16,2*
209	Stadtteil 9 WK IX	68	43	25	49	.	10	855	*8,0*
211	Stadtteil 11 Neustadt Zentrum (+214)	63	39	24	56	.	22	455	*13,8*
210 + 212	Stadtteil 10 WK X (+213) und Stadtteil Kühnicht	18	10	8	18	.	.	756	*2,4*
	Neustadtbereich	**1.019**	**595**	**424**	**920**	**25**	**334**	**8.644**	***11,8***
	Hoy. - Altst. u. Neust.	**1.265**	**741**	**524**	**1.157**	**.**	**427**	**13.514**	***9,4***
301	Ortsteil Bröthen/Michalken	21	12	9	19	.	10	724	*2,9*
401 - 701	Ortsteil Knappenrode, Ortsteil Zeißig, Ortsteil Schwarzkollm und Ortsteil Dörgenhausen	53	31	22	52	.	26	1.756	*3,0*
999	nicht zuordenbar	.	.	.	.	.	.	-	*x*
	Gesamt	**1.342**	**787**	**555**	**1.231**	**91**	**469**	**15.994**	***8,4***

[1] die Datenerhebung erfolgt nur für Stadt und Ortsteile mit EW > 1000, alle Stadt und Ortsteile mit EW < 1000 werden zusammengefasst aufgeführt

Quelle: Arbeitslose - Bundesagentur für Arbeit
Erwerbsf. Bevölk. - Einwohnermelderegister

*Erwerbsfähige Bevölkerung: Einwohner im Alter von 20 bis unter 65 Jahren ohne Berücksichtigung des gesetzlichen Renteneintrittsalters

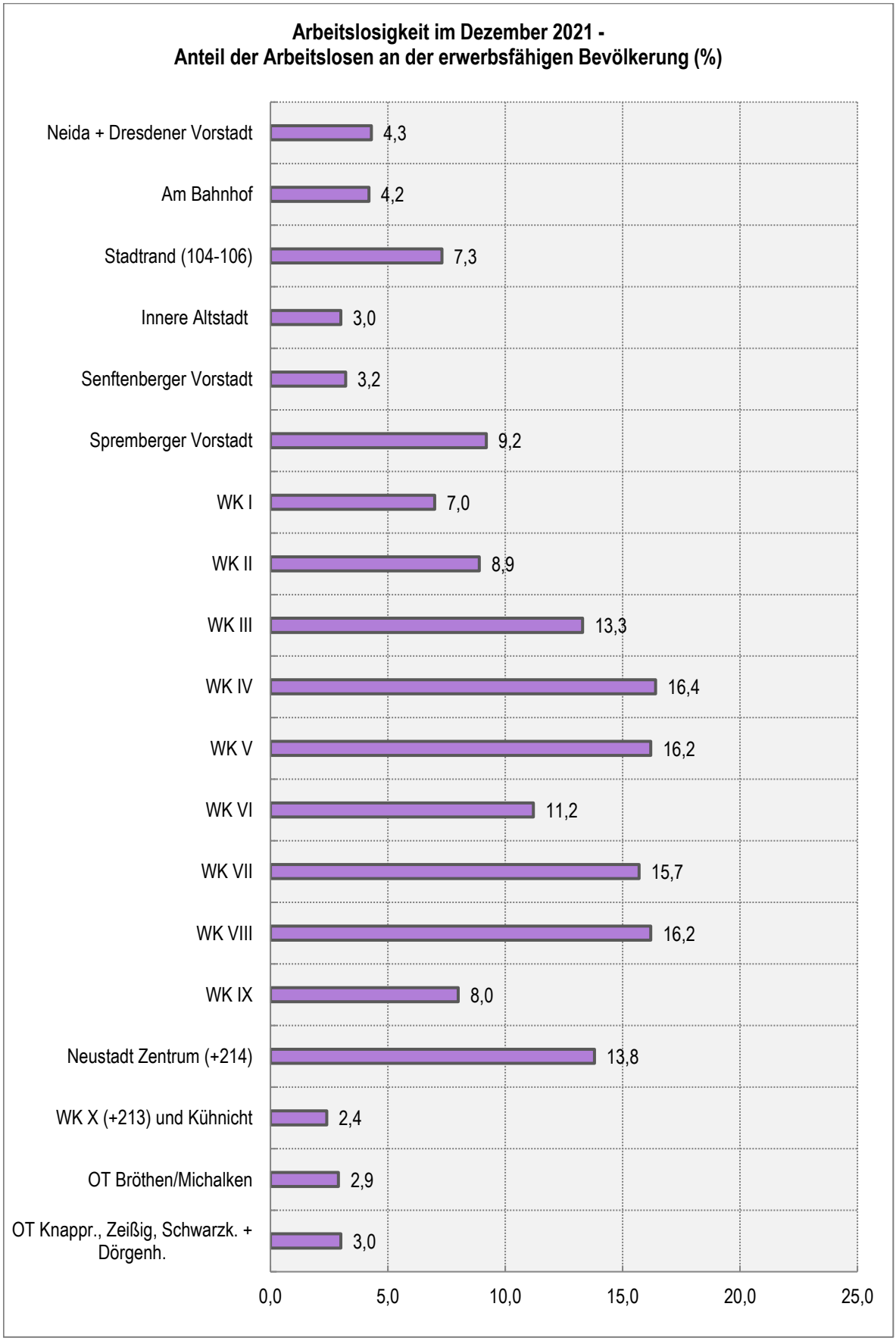
Arbeitslosigkeit im Dezember 2021 -
Anteil der Arbeitslosen an der erwerbsfähigen Bevölkerung (%)
Neida + Dresdener Vorstadt
4,3
Am Bahnhof
4,2
Stadtrand (104-106)
7,3
Innere Altstadt
3,0
Senftenberger Vorstadt
3,2
Spremberger Vorstadt
9,2
WK I
7,0
WK II
8,9
WK III
13,3
WK IV
16,4
WK V
16,2
WK VI
11,2
WK VII
15,7
WK VIII
16,2
WK IX
8,0
Neustadt Zentrum (+214)
13,8
WK X (+213) und Kühnicht
2,4
OT Bröthen/Michalken
2,9
OT Knappr., Zeißig, Schwarzk. + Dörgenh.
3,0
0,0
5,0
10,0
15,0
20,0
25,0

12 Leistungsempfänger nach Stadt- und Ortsteilen Berichtsmonat Juni 2021[1]

Nr.	Stadtteil/Ortsteil	SGB III-Leistungsempf.	SGB II-Leistungsempfänger												
		gesamt	Bedarfsge-meinschaften (BG) ges.	BG mit 1 Pers.	2021 zu 2005	BG mit 3 und mehr P.	Single-BG	Partner-BG mit Kindern	Erwerbsfähige Leistungsberecht. (ELB) ges.	ELB Männer	ELB Frauen	ELB unter 25	ELB über 55	Allein-erziehende ELB	erwerbstätige ELB
101 - 102	Neida und Dresdener Vorstadt	11	21	17	.	.	17	.	24	16	.	.	.	.	.
103	Am Bahnhof	11	28	17	.	.	17	.	36	18	18	.	11	.	12
104	Am Stadtrand (104-106)	17	115	89	20	.	89	.	126	70	56	.	49	11	25
107	Innere Altstadt	19	16	13	.	.	13	.	18	11	.	.	.	.	.
108	Senftenberger Vorstadt	16	20	12	.		12	.	25	14	11	.	.	.	.
109	Spremberger Vorstadt	.	57	51	.	.	51		61	40	21	.	24	.	12
	Altstadt	**74**	**257**	**199**	**20**	**.**	**199**	**.**	**290**	**169**	**106**	**0**	**84**	**11**	**49**
201	Stadtteil 1 WK I	18	58	45	.	.	45	.	67	37	30	.	27	.	13
202	Stadtteil 2 WK II	12	102	36	23	43	36	17	143	56	87	22	35	32	38
203	Stadtteil 3 WK III	13	91	35	35	21	35	13	127	50	77	13	47	25	36
204	Stadtteil 4 WK IV	15	143	104	14	25	104	.	161	77	84	17	54	23	33
205	Stadtteil 5 WK V	39	335	239	58	38	239	24	394	218	176	37	135	38	85
206	Stadtteil 6 WK VI	14	127	81	30	16	81	.	155	72	83	21	55	22	36
207	Stadtteil 7 WK VII	17	119	88	12	19	88	10	136	71	65	14	48	14	30
208	Stadtteil 8 WK VIII	18	179	144	25	10	144	.	195	122	73	12	78	14	45
209	Stadtteil 9 WK IX	.	83	50	17	16	50	.	111	61	50	26	19	15	18
211	Stadtteil 11 Neustadt Zentrum (+ 214)	.	95	55	21	19	55	10	119	61	58	11	44	14	25
210 + 212	Stadtteil 10 WK X (+213) und Stadtteil Kühnicht	.	15	.	.	.	.	.	19	11	.	.	.	.	.
	Neustadt	**146**	**1.347**	**877**	**235**	**207**	**877**	**74**	**1.627**	**836**	**783**	**173**	**542**	**197**	**359**
	Alt- und Neustadt	**220**	**1.604**	**1.076**	**255**	**207**	**1.076**	**74**	**1.917**	**1.005**	**889**	**173**	**626**	**208**	**408**
301	Ortsteil Bröthen/Michalken	.	19	15	.	.	15	.	22	14	.	.	.	.	.
401 - 701	Ortsteil Knappenrode, Ortsteil Zeißig Ortsteil Schwarzkollm und Ortsteil Dörgenhausen	31	37	24	.	.	24	.	49	26	23	.	24	.	12
999	nicht zuordenbar	.	.	.	.	.	.	.	.	.	.	.	.	.	.
	Gesamt	**291**	**1.662**	**1.126**	**301**	**235**	**1.126**	**115**	**1.990**	**1.047**	**943**	**207**	**680**	**232**	**452**

[1] die Datenerhebung erfolgt nur für Stadt und Ortsteile mit EW > 1000, alle Stadt und Ortsteile mit EW < 1000 werden zusammengefasst aufgeführt

Quelle: Bundesagentur für Arbeit

13 Sozialversicherungspflichtig Beschäftigte mit Wohnort Hoyerswerda Berichtsmonat Juni 2021[1]

Nr.	Stadtteil/Ortsteil	Beschäftigte						
		Insgesamt	Männer	Frauen	Deutsche	Ausländer	unter 25 J.	25 - u. 35 J.
101 - 102	Neida und Dresdener Vorstadt	659	337	322	652	.	37	98
103	Am Bahnhof	769	379	390	759	10	49	161
104	Am Stadtrand (104-106)	705	370	335	692	13	69	130
107	Innere Altstadt	585	286	299	571	14	24	107
108	Senftenberger Vorstadt	598	303	295	595	.	36	76
109	Spremberger Vorstadt	391	218	173	381	10	19	69
	Altstadt	**3.707**	**1.893**	**1.814**	**3.650**	**47**	**234**	**641**
201	Stadtteil 1 WK I	606	335	271	565	41	50	122
202	Stadtteil 2 WK II	631	307	324	612	19	58	112
203	Stadtteil 3 WK III	372	188	184	347	25	38	72
204	Stadtteil 4 WK IV	460	247	213	435	25	44	87
205	Stadtteil 5 WK V	939	549	390	885	54	88	184
206	Stadtteil 6 WK VI	549	296	253	515	34	41	103
207	Stadtteil 7 WK VII	372	216	156	352	20	33	71
208	Stadtteil 8 WK VIII	526	304	222	488	38	52	76
209	Stadtteil 9 WK IX	326	195	131	252	74	31	88
211	Stadtteil 11 Neustadt Zentrum (+214)	278	153	125	263	15	22	46
210 + 212	Stadtteil 10 WK X (+213) und Stadtteil Kühnicht	561	295	266	549	12	26	49
	Neustadt	**5.620**	**3.085**	**2.535**	**5.263**	**357**	**483**	**1.010**
	Alt- und Neustadt	**9.327**	**4.978**	**4.349**	**8.913**	**404**	**717**	**1.651**
301	Ortsteil Bröthen/Michalken	544	269	275	541	.	26	63
401 - 701	Ortsteil Knappenrode, Ortsteil Zeißig, Ortsteil Schwarzkollm und Ortsteil Dörgenhausen	1298	661	637	1285	13	93	163
999	nicht zuordenbar	.	.	.	.	.	.	.
	Ortsteile	**1.842**	**930**	**912**	**1.826**	**.**	**119**	**226**
	Gesamt	**11.177**	**5.910**	**5.267**	**10.747**	**430**	**836**	**1.878**

[1] die Datenerhebung erfolgt nur für Stadt und Ortsteile mit EW > 1000, alle Stadt und Ortsteile mit EW < 1000 werden zusammengefasst aufgeführt

Quelle: Bundesagentur für Arbeit

14 Fahrzeugbestand nach Stadt- und Ortsteilen am 1.1.2019, 1.1.2020 und 1.1.2021

Nr.	Stadtteil/Ortsteil		Kraftfahrzeuge					An-hänger	*KFZ je 1.000 Einwohner*
			insgesamt	davon					
				Krafträder	PKW		Nutzfahrzeuge		
					privat	gewerblich			
			Anzahl						
101	Neida	01.01.2019	751	47	576	41	87	177	*847*
		01.01.2020	755	55	570	44	86	189	*857*
		01.01.2021	765	61	571	45	88	194	*882*
102	Dresdener Vorstadt	01.01.2019	507	44	411	17	35	100	*707*
		01.01.2020	511	41	411	19	40	99	*744*
		01.01.2021	505	44	398	20	43	97	*691*
103	Am Bahnhof	01.01.2019	1.077	67	887	54	69	96	*634*
		01.01.2020	1.084	67	892	54	71	99	*646*
		01.01.2021	1.083	79	884	51	69	106	*665*
104	Am Stadtrand (mit 105, 106)	01.01.2019	1.563	71	946	358	188	205	*886*
		01.01.2020	1.546	76	920	336	214	221	*878*
		01.01.2021	1.606	73	938	382	213	227	*920*
107	Innere Altstadt	01.01.2019	1.029	73	781	122	53	135	*682*
		01.01.2020	1.045	75	787	130	53	145	*705*
		01.01.2021	1.045	74	785	129	57	149	*717*
108	Senftenberger Vorstadt	01.01.2019	1.144	105	928	62	49	221	*718*
		01.01.2020	1.153	109	935	57	52	225	*733*
		01.01.2021	1.150	111	937	50	52	224	*737*
109	Spremberger Vorstadt	01.01.2019	685	34	578	32	41	66	*612*
		01.01.2020	708	36	597	39	36	71	*634*
		01.01.2021	715	36	601	41	37	70	*644*
	Altstadt	01.01.2019	**6.756**	**441**	**5.107**	**686**	**522**	**1.000**	***727***
		01.01.2020	**6.802**	**459**	**5.112**	**679**	**552**	**1.049**	***741***
		01.01.2021	**6.869**	**478**	**5.114**	**718**	**559**	**1.067**	***755***
201	Stadtteil 1 WK I	01.01.2019	947	30	865	35	17	75	*552*
		01.01.2020	944	29	862	34	19	75	*537*
		01.01.2021	962	35	869	40	18	78	*543*
202	Stadtteil 2 WK II	01.01.2019	916	45	823	27	21	85	*502*
		01.01.2020	888	46	806	16	20	97	*502*
		01.01.2021	882	47	797	19	19	93	*515*
203	Stadtteil 3 WK III	01.01.2019	670	22	610	24	14	50	*430*
		01.01.2020	637	20	573	24	20	49	*407*
		01.01.2021	648	21	580	25	22	51	*425*
204	Stadtteil 4 WK IV	01.01.2019	774	60	679	25	10	62	*483*
		01.01.2020	765	51	677	25	12	67	*498*
		01.01.2021	738	55	649	24	10	68	*513*
205	Stadtteil 5 WK V	01.01.2019	1.489	67	1.371	42	9	122	*480*
		01.01.2020	1.468	61	1.350	44	13	119	*475*
		01.01.2021	1.440	62	1.323	43	12	119	*462*
206	Stadtteil 6 WK VI	01.01.2019	1.534	42	898	231	363	161	*829*
		01.01.2020	1.508	43	870	260	335	161	*887*
		01.01.2021	1.428	48	828	213	339	154	*890*
207	Stadtteil 7 WK VII	01.01.2019	646	35	602	5	4	40	*565*
		01.01.2020	598	28	561	5	4	44	*530*
		01.01.2021	606	26	571	5	4	40	*551*

Nr.	Stadtteil/Ortsteil		Kraftfahrzeuge					An-hänger	*KFZ je 1.000 Einwohner*
			insgesamt	davon					
				Krafträder	PKW		Nutzfahrzeuge		
					privat	gewerblich			
			Anzahl						
208	Stadtteil 8 WK VIII	01.01.2019	1.029	32	888	71	38	75	*507*
		01.01.2020	1.015	36	873	74	32	63	*536*
		01.01.2021	972	36	855	51	30	68	*529*
209	Stadtteil 9 WK IX	01.01.2019	511	17	411	70	13	46	*287*
		01.01.2020	533	16	425	79	13	45	*311*
		01.01.2021	522	14	414	82	12	44	*307*
210	Stadtteil 10 WK X	01.01.2019	374	17	251	75	31	59	*648*
	(mit 213)	01.01.2020	436	17	259	127	33	62	*769*
		01.01.2021	436	16	257	129	34	65	*728*
211	Stadtteil 11 Neustadt Zentrum	01.01.2019	481	23	390	46	22	37	*475*
	(mit 214)	01.01.2020	484	25	389	44	26	36	*483*
		01.01.2021	516	33	402	55	26	39	*526*
212	Stadtteil Kühnicht	01.01.2019	728	63	534	48	83	157	*876*
		01.01.2020	731	62	544	45	80	156	*918*
		01.01.2021	724	67	531	48	78	158	*918*
	Neustadt	01.01.2019	**10.099**	**453**	**8.322**	**699**	**625**	**969**	***531***
		01.01.2020	**10.007**	**434**	**8.189**	**777**	**607**	**974**	***540***
		01.01.2021	**10.039**	**460**	**8.076**	**734**	**604**	**977**	***552***
	Alt- und Neustadt	01.01.2019	**16.855**	**894**	**13.429**	**1.385**	**1.147**	**1.969**	***595***
		01.01.2020	**16.809**	**893**	**13.301**	**1.456**	**1.159**	**2.023**	***607***
		01.01.2021	**16.908**	**938**	**13.190**	**1.452**	**1.163**	**2.044**	***620***
301	Ortsteil Bröthen/Michalken	01.01.2019	1.186	101	923	49	113	305	*882*
		01.01.2020	1.169	103	909	45	112	302	*874*
		01.01.2021	1.181	108	920	41	112	311	*887*
401	Ortsteil Knappenrode	01.01.2019	451	28	395	7	21	99	*663*
		01.01.2020	446	27	389	8	22	104	*669*
		01.01.2021	455	28	394	9	24	105	*697*
501	Ortsteil Zeißig	01.01.2019	727	61	590	32	44	147	*758*
	(ab 2002 mit	01.01.2020	748	67	603	31	47	153	*767*
	Industriegebiet Zeißig)	01.01.2021	770	72	624	28	46	158	*787*
601	Ortsteil Schwarzkollm	01.01.2019	789	81	511	54	143	190	*1.013*
		01.01.2020	789	81	511	51	146	198	*995*
		01.01.2021	806	82	522	49	153	213	*1.009*
701	Ortsteil Dörgenhausen	01.01.2019	528	39	343	62	84	136	*758*
		01.01.2020	535	39	353	63	80	139	*779*
		01.01.2021	538	44	343	73	78	142	*795*
999	nicht zuordenbar	01.01.2019	29	1	5	12	11	5	-
		01.01.2020	40	1	11	15	13	6	-
		01.01.2021	66	4	34	14	14	8	-
	Gesamt	01.01.2019	**20.565**	**1.205**	**16.196**	**1.601**	**1.563**	**2.851**	***627***
		01.01.2020	**20.536**	**1.211**	**16.077**	**1.669**	**1.579**	**2.925**	***638***
		01.01.2021	**20.724**	**1.276**	**16.027**	**1.666**	**1.590**	**2.981**	***653***

Quelle: Kraftfahrt Bundesamt (Projektkreis Kfz-Daten/-Strukturen)